

STATUTÁRNÍ MĚSTO BRNO Majetkový odbor MMB

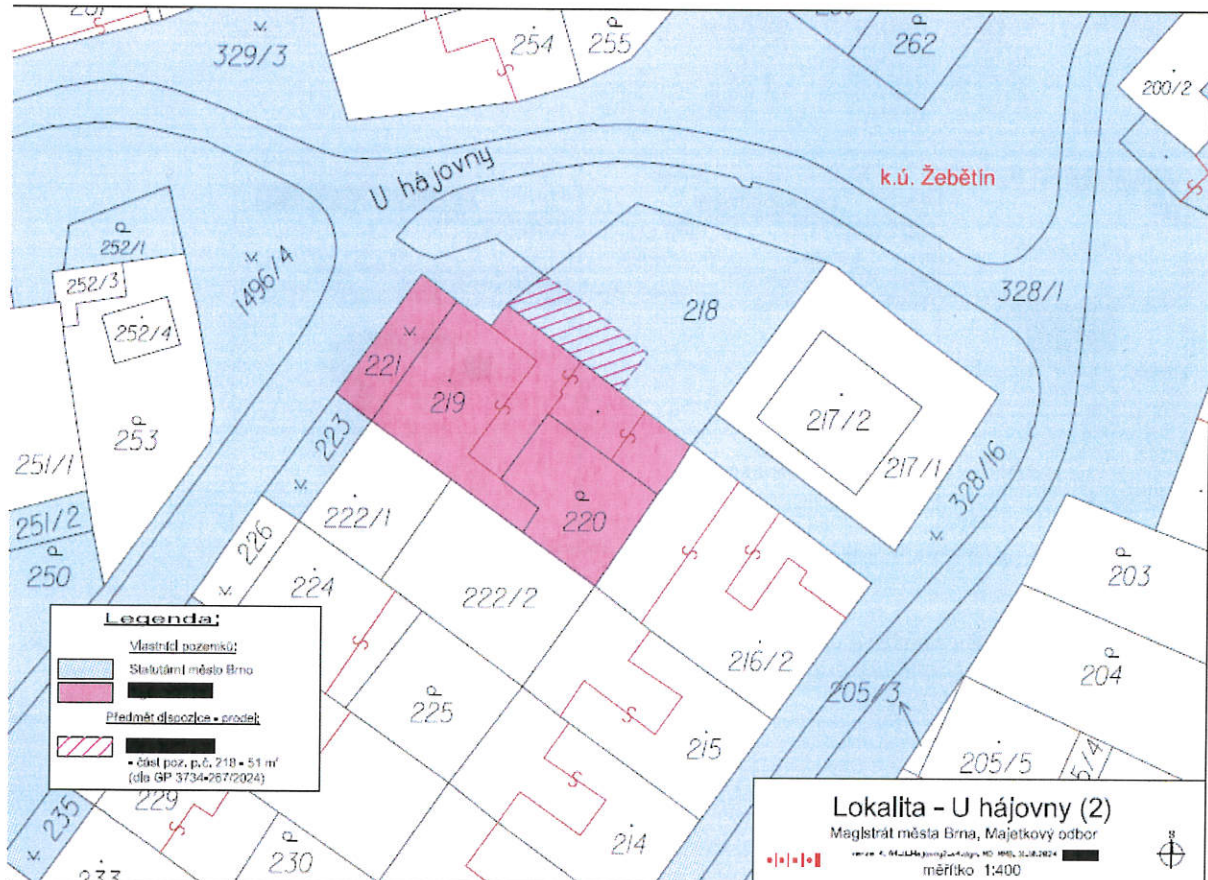
Záměr obce prodat, směnit, darovat, pronajmout, propachtovat nebo vypůjčit hmotnou nemovitou věc nebo právo stavby anebo je přenechat jako výprosu a záměr obce smluvně zřídit právo stavby k pozemku ve vlastnictví obce

V souladu s ustanovením § 39, odstavec 1, z.č. 128/2000 Sb., o obcích, v platném znění zveřejňujeme po dobu 15-ti dnů záměry statutárního města Brna

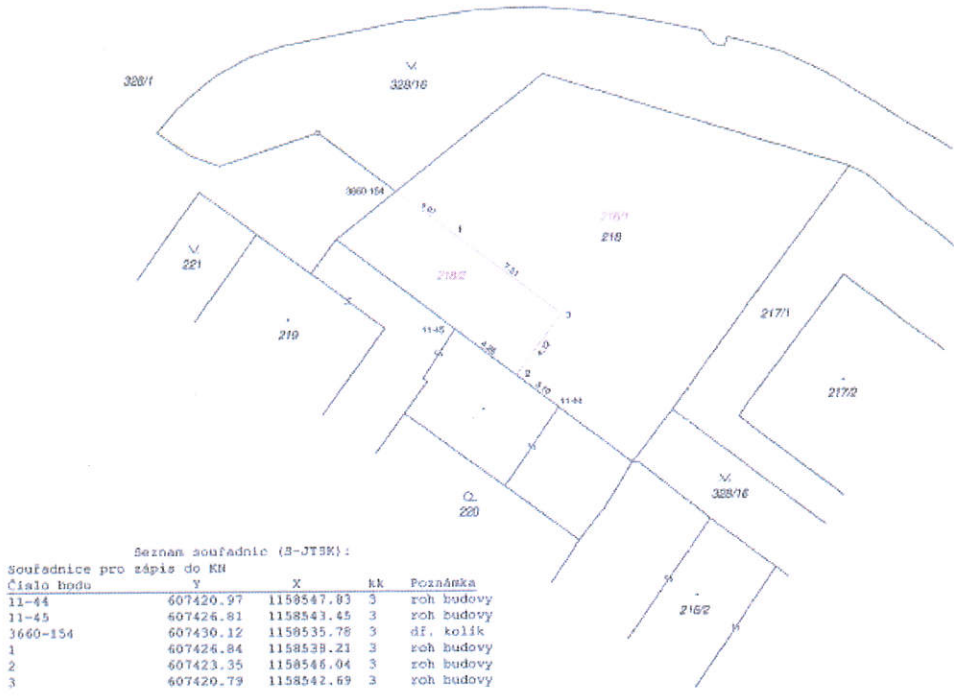
1. prodej pozemku p.č. 464 zahrada o výměře 402 m² v k.ú. Holásky

(informace o uvedeném záměru a dalším postupu i mapové podklady k nahlédnutí Vám poskytne JUDr. Rutarová, Majetkový odbor Magistrátu města Brna, Malinovského nám. 3, 601 67 Brno, dv. 252, tel. 542173097, e-mail: rutarova.marcela@brno.cz)

2. prodej části pozemku p.č. 218 ostatní plocha, jiná plocha o výměře 51m², oddělené geometrickým plánem č. 3734-267/2024 a označené jako pozemek p.č. 218/2 ostatní plocha, jiná plocha o výměře 51m², v k.ú. Žebětín



VÝKAZ DOSAVADNÍHO A NOVÉHO STAVU ÚDAJŮ KATASTRU NEMOVITOSTÍ															
Dosavadní stav					Nový stav										
Cizakost pozemku parc. číslo	Výměra parcely		Druh pozemku	Způsob využití	Cizakost pozemku parc. číslo	Výměra parcely		Druh pozemku	Způsob využití	Typ stavby	Způsob vedení	Porovnání se stavem existence právních vztahů			
	ha	m ²				ha	m ²					Díl plochých a pozemků označených v katastru nemovitostí	Číslo katastrálního újezdu	Výměra dílu	Cizakost dílu
218	3	22	ostatní st. plocha		218/1	2	71	ostatní st. plocha			2	218	10001	2	71
					218/2		51					218	10001		51
	3	22				3	22								



GEOMETRICKÝ PLÁN pro rozdělení pozemku	Ověřovací plán ověřit autorizovaný zeměměřičský úřad		Seznam ověřit autorizovaný zeměměřičský úřad	
		Jméno, příjmení	Jméno, příjmení	Číslo pobytu
	Číslo příjmení	Číslo pobytu	Číslo pobytu	Číslo
	2700	2700	2700	2700
	Den: 8. 10. 2024	Číslo: 332/2024	Den: 19. 10. 2024	Číslo: 149/2024
	Náležitosti a ořezání odpovídá právní předpisům.		Tento výpis z katastru nemovitostí je elektronicky podepsán a jeho platnost je ověřitelná v katastru nemovitostí.	
	Katastrální vlist souhlasí s ořezáním parcel.		Ověření výpisu geometrického plánu v listinné podobě.	
	KÚ pro Jihomoravský kraj KP Brno-město PGP-1981/2024-702 2024.10.14 09:40:15 +02'00'			
	Vyhovitel: [redacted] Číslo příjmení: 3734-267/2024 Obec: Brno-město Okres: Brno Kat. území: Žebětín Mapový list: Těšnov 2-B/13 Dosavadním vlastníkům pozemků byla poskytnuta možnost seznámit se v listinné a průběžně elektronické podobě s výpisem z katastru nemovitostí, který byl součástí předloženého zřízení.			

(informace o uvedeném záměru a dalším postupu i mapové podklady k nahlédnutí Vám poskytne Mgr. Ráčková, Majetkový odbor Magistrátu města Brna, Malinovského nám. 3, 601 67 Brno, dv. 217, tel. 542173079, e-mail: rackova.irena@brno.cz)

3. prodej spoluvlastnického podílu ve výši id. 1/6 na pozemku:

- p.č. 2952/20 ostatní plocha, zeleň, o výměře 82 m²,

v k.ú. Černovice z vlastnictví statutárního města Brna do vlastnictví České republiky a do práva hospodařit s tímto majetkem pro Správu železnic, státní organizaci, se sídlem Praha 1 – Nové Město, Dlážděná 1003/7, PSČ 110 00, IČO: 70994234

(informace o uvedeném záměru a dalším postupu i mapové podklady k nahlédnutí Vám poskytně Mgr. Kutá, Majetkový odbor Magistrátu města Brna, Malinovského nám. 3, 601 67 Brno, dv. 207, tel. 542173543, e-mail: kuta.drahomira@brno.cz)

4. pronájem pozemku p.č. 86/6 ostatní plocha, zeleň, o výměře 145 m², k.ú. Horní Heršpice s omezujícími podmínkami pronájmu

(informace o uvedeném záměru a dalším postupu i mapové podklady k nahlédnutí Vám poskytně Mgr. Píknová, Majetkový odbor Magistrátu města Brna, Malinovského nám. 3, 601 67 Brno, dv. 218, tel. 542173087, e-mail: piknova.dana@brno.cz)

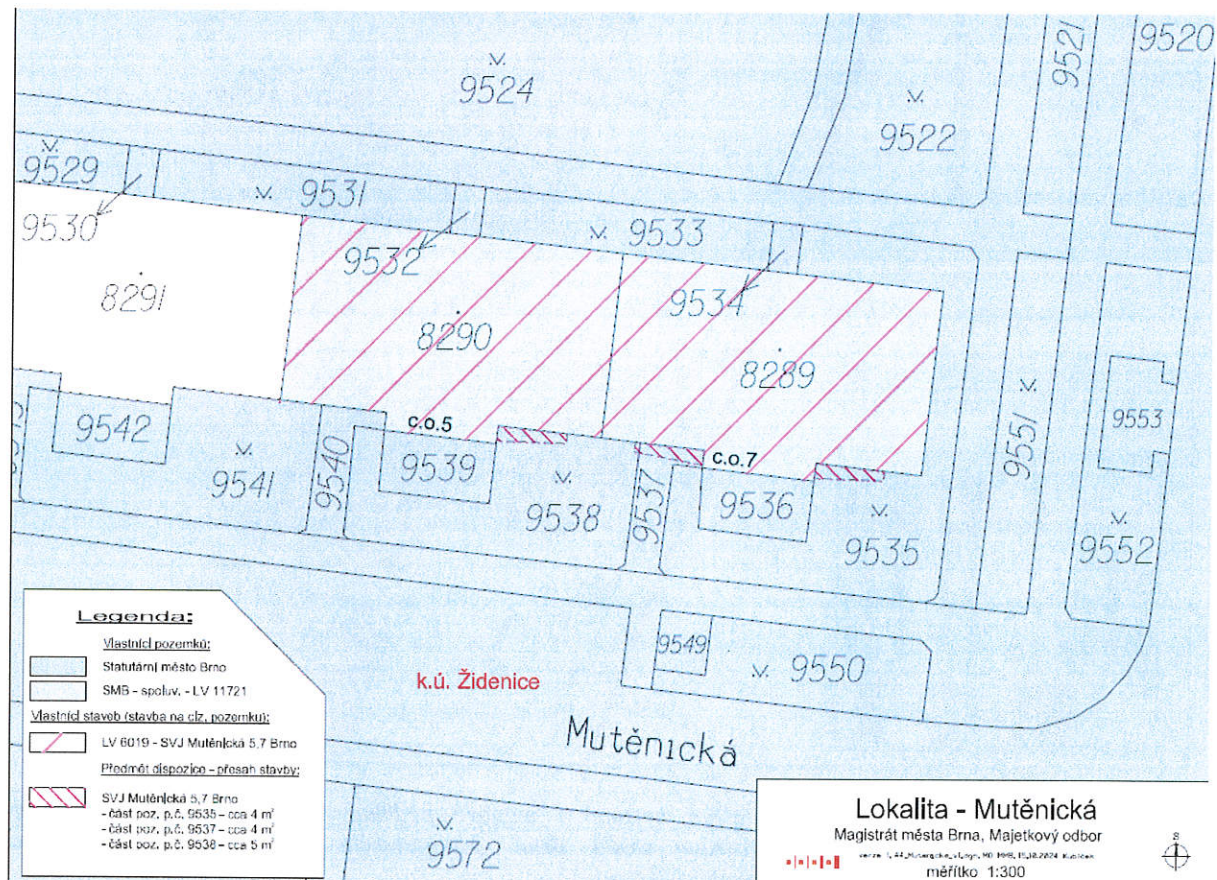
5. přesah stavby do prostoru nad

- část pozemku p.č. 9535 ostatní plocha, zeleň o výměře 4 m²

- část pozemku p.č. 9537 ostatní plocha, ostatní komunikace o výměře 4 m²

- dvě části pozemku p. č. 9538 ostatní plocha, zeleň o celkové výměře 5 m² (1 m² a 4 m²),

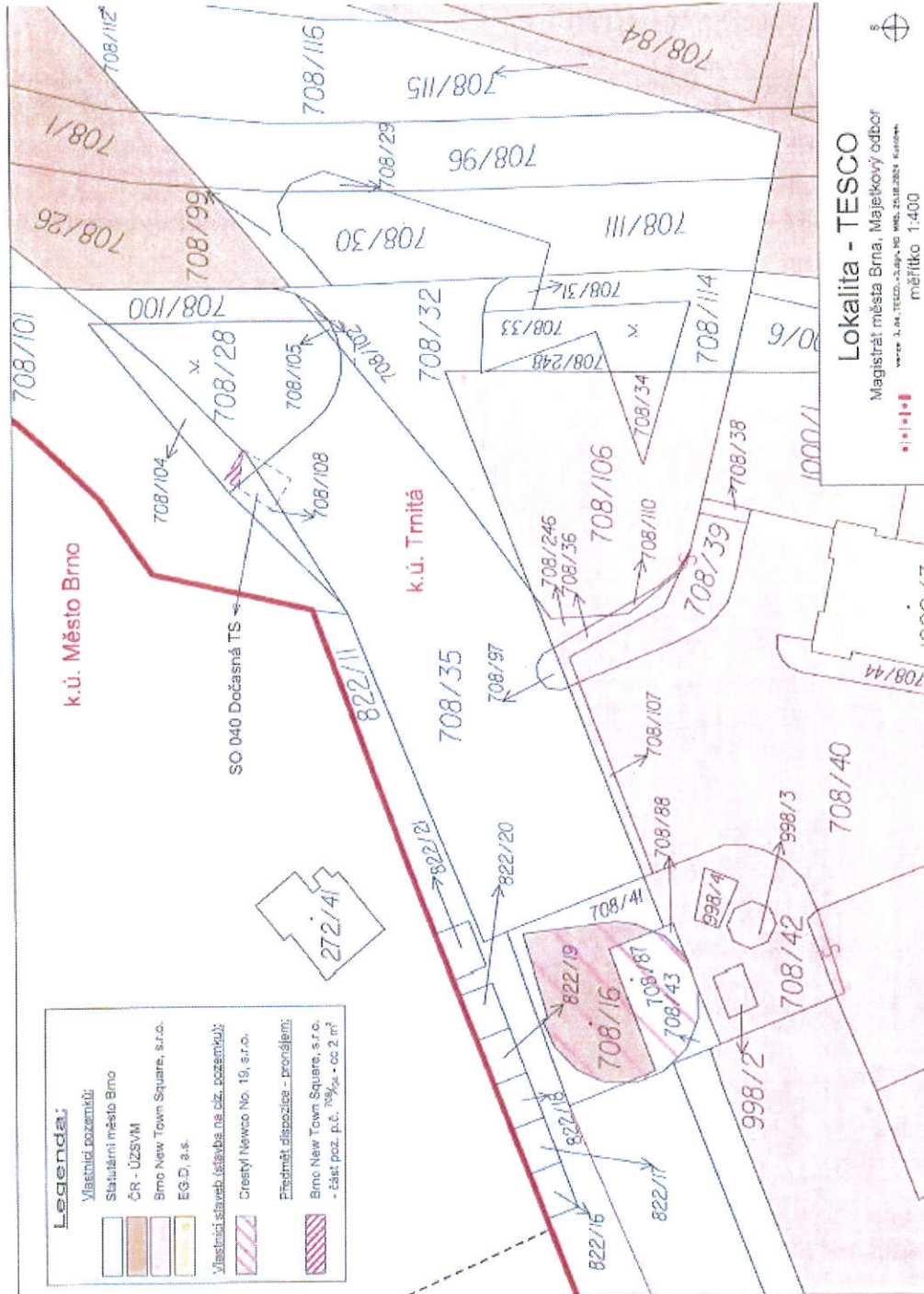
vše k.ú. Židenice, obec Brno



(informace o uvedeném záměru a dalším postupu i mapové podklady k nahlédnutí Vám poskytně JUDr. Soňa Řehořová, Majetkový odbor Magistrátu města Brna, Malinovského nám. 3, 601 67 Brno, dv. 205, tel. 542173459, e-mail: rehorova.sona@brno.cz)

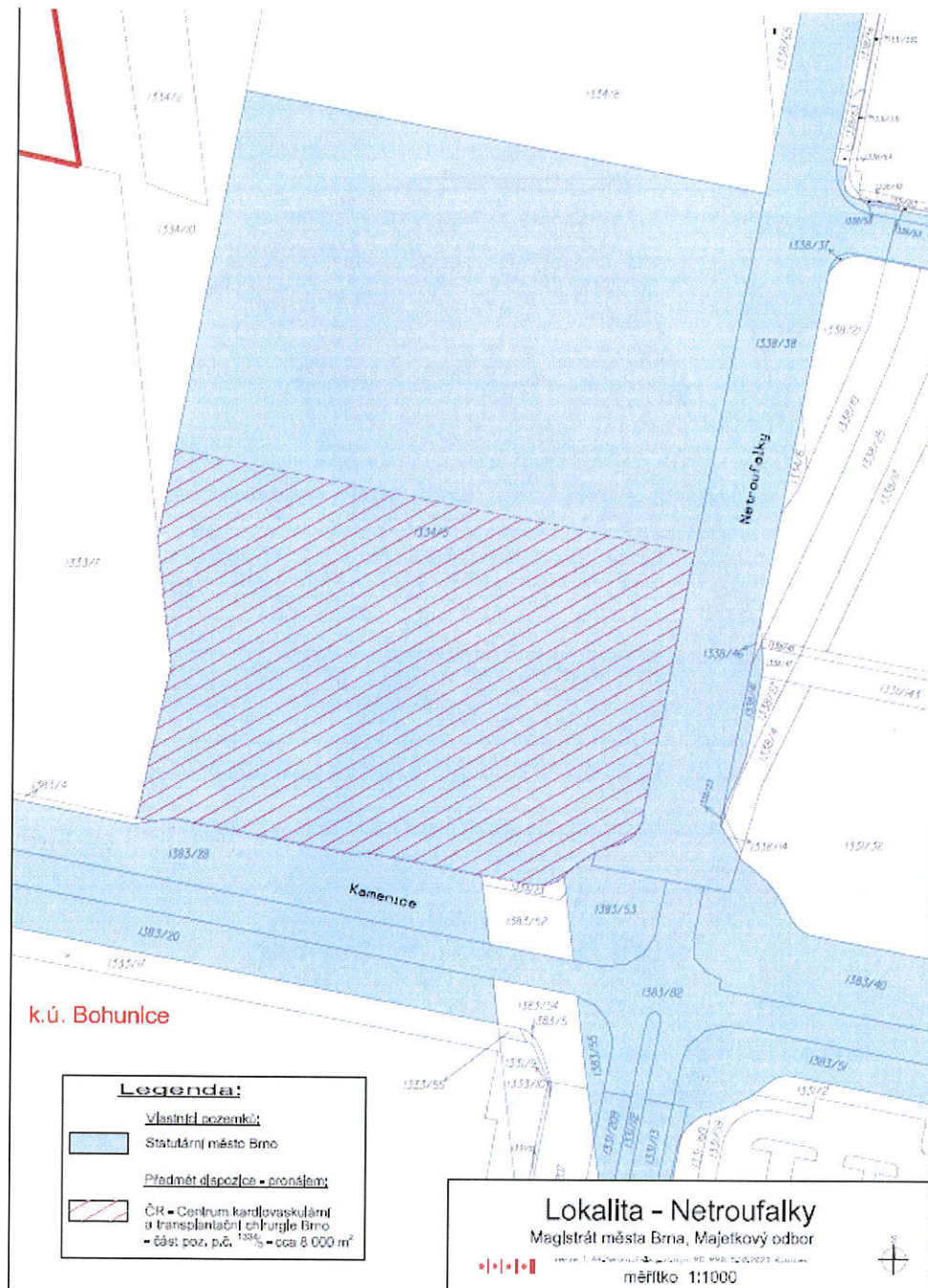
6. pronájem části pozemku:

- p.č. 708/104 ostatní plocha, zeleň, o výměře 2m² v k.ú. Trnitá společnosti Brno New Town Square, s.r.o., se sídlem Boudníkova 2506/1, Libeň, 180 00 Praha 8, IČO: 05443571



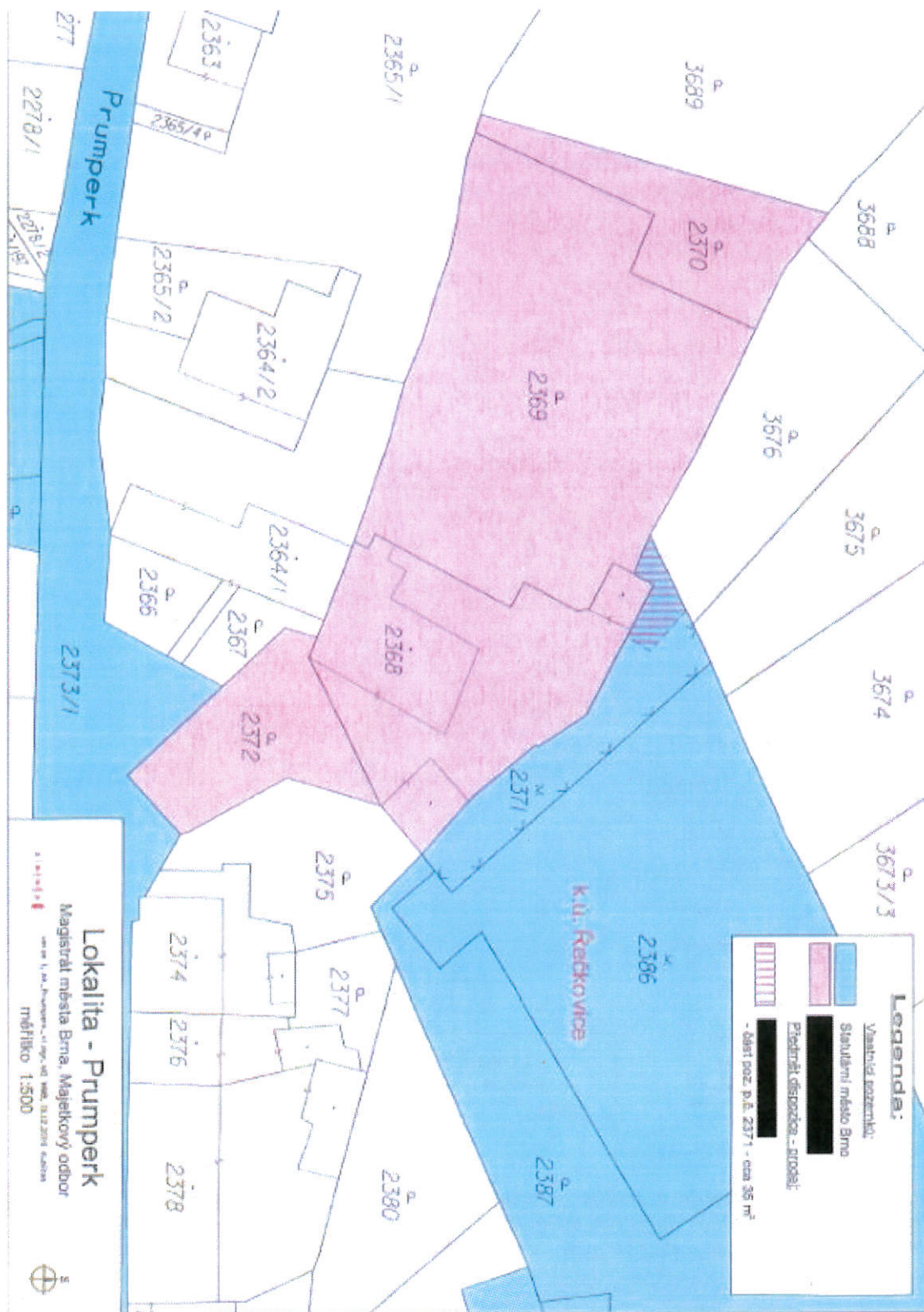
(informace o uvedeném záměru a dalším postupu i mapové podklady k nahlédnutí Vám poskytne Mgr. Kutá, Majetkový odbor Magistrátu města Brna, Malinovského nám. 3, 601 67 Brno, dv. 207, tel. 542173543, e-mail: kuta.drahomira@brno.cz)

7. pronájem části pozemku p.č. 1334/5 ostatní plocha, jiná plocha o výměře 8000 m² v k.ú. Bohunice



(informace o uvedeném záměru a dalším postupu i mapové podklady k nahlédnutí Vám poskytne JUDr. Rutarová, Majetkový odbor Magistrátu města Brna, Malinovského nám. 3, 601 67 Brno, dv. 252, tel. 542173097, e-mail: rutarova.marcela@brno.cz)

8. pronájem části pozemku p.č. 2371 ostatní plocha, zeleň o výměře 35m² v k.ú. Řečkovice



(informace o uvedeném záměru a dalším postupu i mapové podklady k nahlédnutí Vám poskytně
JUDr. Vadurová, Majetkový odbor Magistrátu města Brna, Malinovského nám. 3, 601 67 Brno, dv. 211,
tel. 542173167, e-mail: vadurova.marie@brno.cz)

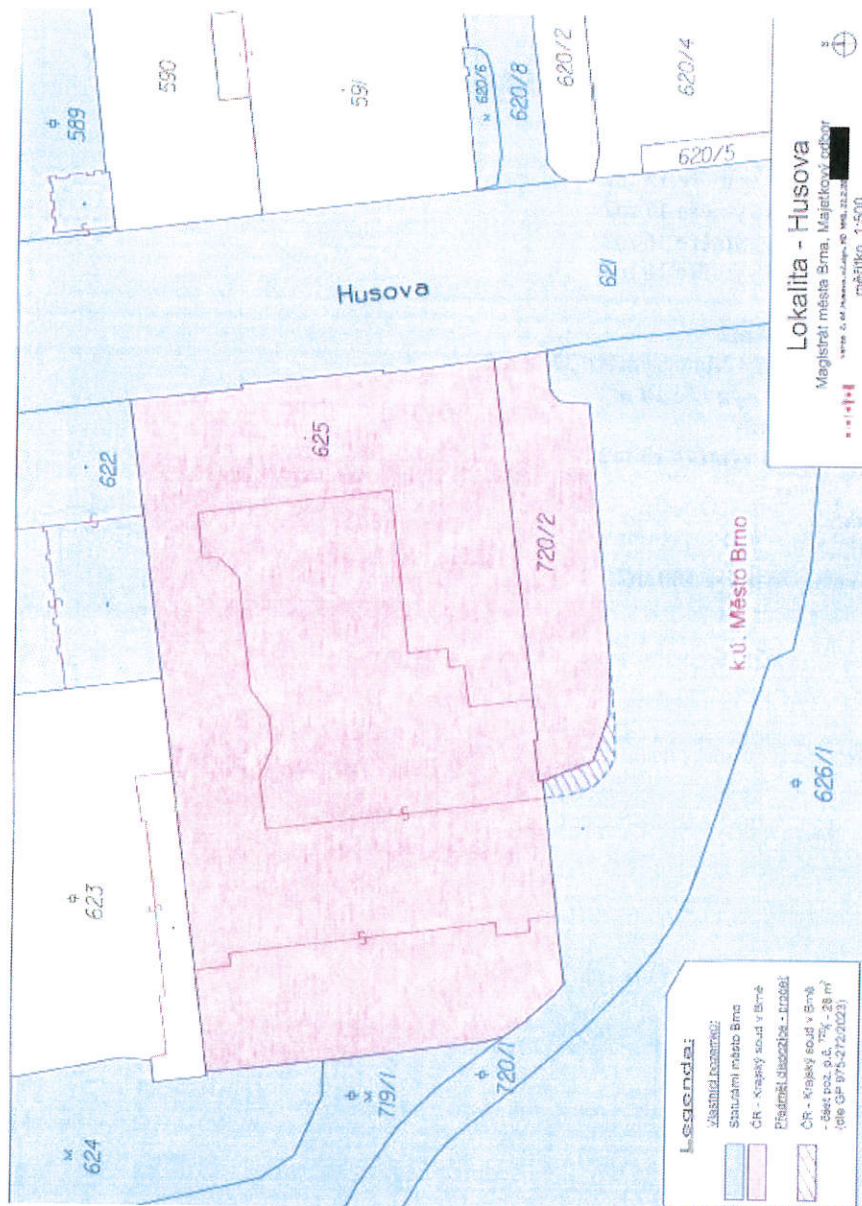
9. úplatný převod části pozemku p.č. 720/1 ostatní plocha, ostatní komunikace, která je oddělena geometrickým plánem č. 975-272/2023 ze dne 04.01.2024 jako díl „a“ o výměře 28m² a je tímto geometrickým plánem sloučena s pozemkem p.č. 720/2 ostatní plocha ostatní komunikace, který má nově výměru 432 m², vše v k.ú. Město Brno z vlastnictví statutárního města Brna do vlastnictví České republiky a do příslušnosti hospodařit s majetkem státu pro Krajský soud v Brně, Rooseveltova 648/16, Brno-město, 602 00 Brno, IČO: 00215724

a

úplatné nabytí

pozemku:

p.č. 2249/2 zahrada, o výměře 153 m², v k.ú. Černá Pole z vlastnictví České republiky a příslušnosti hospodařit s tímto majetkem pro Úřad pro zastupování státu ve věcech majetkových, se sídlem Rašínovo nábřeží 390/42, Nové Město, 128 00 Praha 2, IČO:69797111 do vlastnictví statutárního města Brna



(informace o uvedeném záměru a dalším postupu i mapové podklady k nahlédnutí Vám poskytne Mgr. Kutá, Majetkový odbor Magistrátu města Brna, Malinovského nám. 3, 601 67 Brno, dv. 207, tel. 542173543, e-mail: kuta.drahomira@brno.cz)

10. propachtování

části p.č. 383/1 ostatní plocha, silnice o výměře 2.160 m²

p. č. 383/3 zastavěná plocha a nádvoří o výměře 16 m²

p. č. 383/4 zastavěná plocha a nádvoří o výměře 17 m²

p. č. 383/5 ostatní plocha o výměře 9 m²

p. č. 383/6 zastavěná plocha a nádvoří o výměře 4 m²

p. č. 383/7 zastavěná plocha a nádvoří o výměře 16 m²

p. č. 383/8 zastavěná plocha a nádvoří o výměře 16 m²

p. č. 383/10 zastavěná plocha a nádvoří o výměře 16 m²

p. č. 383/11 zastavěná plocha a nádvoří o výměře 16 m²

p. č. 383/46 zastavěná plocha a nádvoří o výměře 16 m²

p. č. 397/1 orná půda o výměře 294 m²

p. č. 398/1 orná půda o výměře 583 m²

p. č. 398/17 orná půda o výměře 54 m²

p. č. 450/18 ostatní plocha, jiná plocha o výměře 17 m²

části p. č. 450/144 ostatní plocha, neplodná půda o výměře 1849 m²

p. č. 451/2 zastavěná plocha a nádvoří o výměře 17 m²

p. č. 451/12 orná půda o výměře 701 m²

p. č. 474/2 zastavěná plocha a nádvoří o výměře 13 m²

p. č. 474/5 zastavěná plocha a nádvoří o výměře 17 m²

p. č. 477/2 zastavěná plocha a nádvoří o výměře 16 m²

p. č. 478/3 zastavěná plocha a nádvoří o výměře 16 m²

části p. č. 488/2 orná půda o výměře 120 m²

části p. č. 490/1 ostatní plocha, neplodná půda o výměře 3770 m²

p. č. 490/6 zastavěná plocha a nádvoří o výměře 10 m²

p. č. 490/7 ostatní plocha o výměře 14 m²

p. č. 490/8 zastavěná plocha a nádvoří o výměře 13 m²

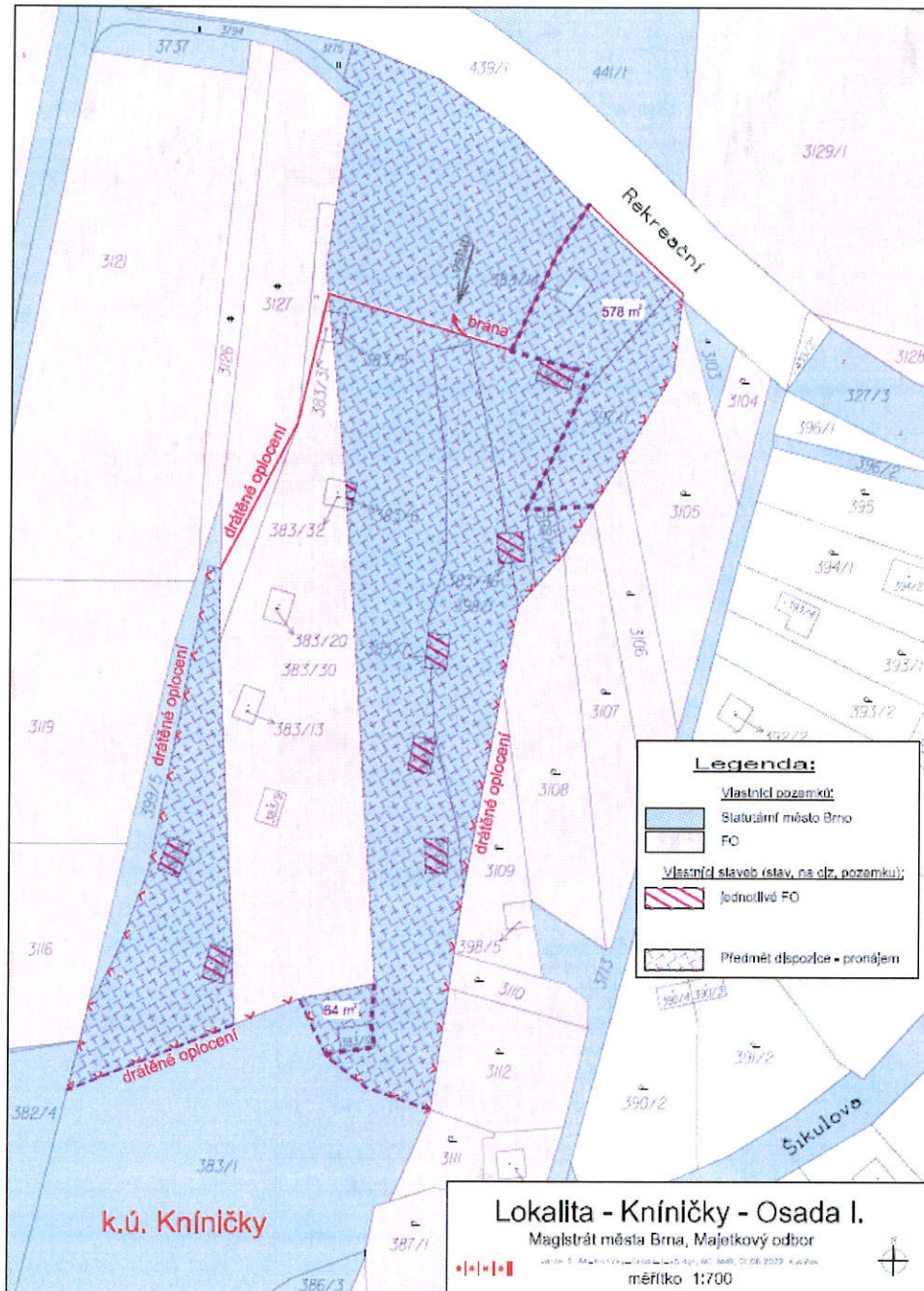
p. č. 489/1 orná půda o výměře 195 m²

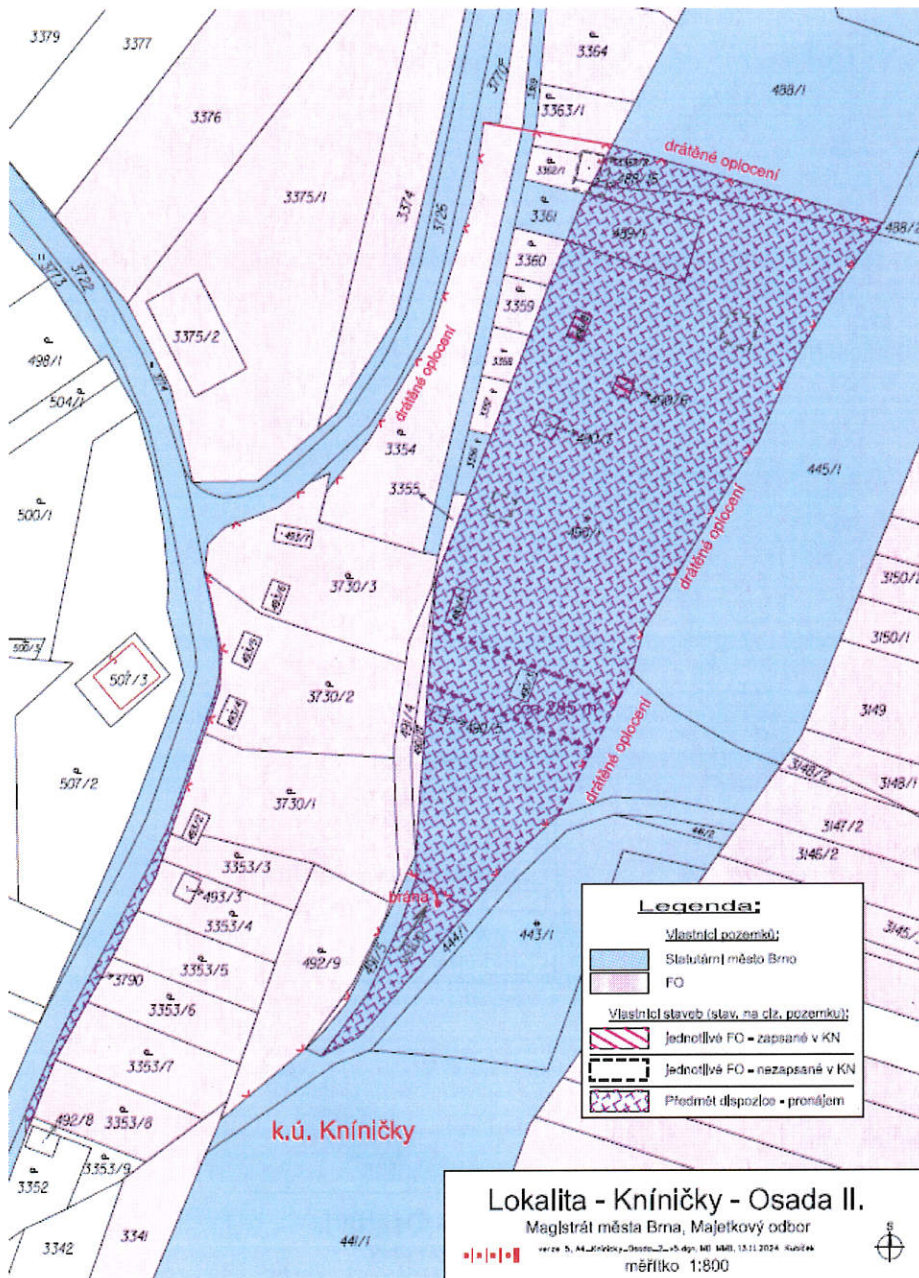
p. č. 3356 zahrada o výměře 36 m²

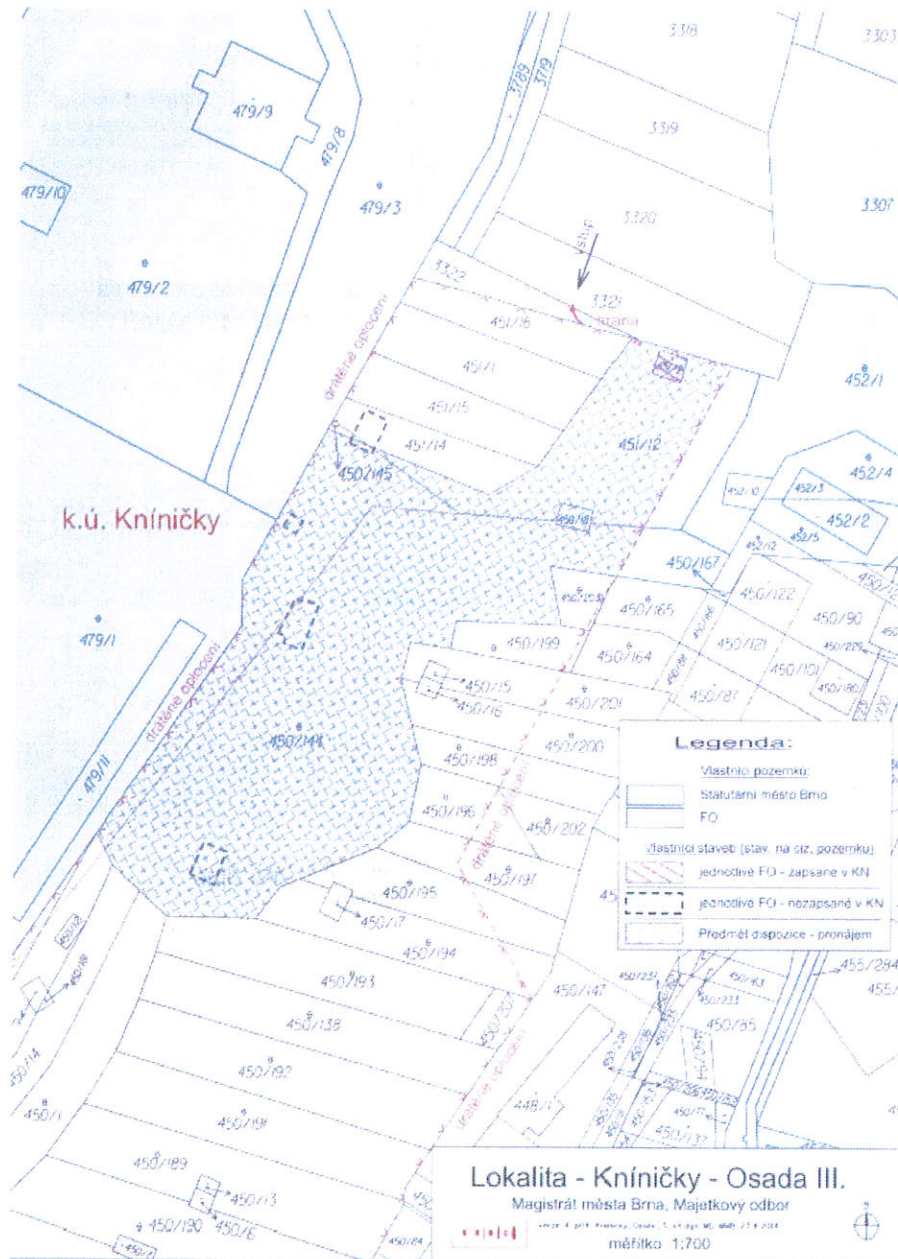
p. č. 3361 zahrada o výměře 83 m²

části p. č. 3790 trvalý travní porost o výměře 100 m²

vše v k.ú. Kníničky







(informace o uvedeném záměru a dalším postupu i mapové podklady k nahlédnutí Vám poskytně JUDr. Rutarová, Majetkový odbor Magistrátu města Brna, Malinovského nám. 3, 601 67 Brno, dv. 252, tel. 542173097, e-mail: rutarova.marcela@brno.cz)

Vyjádření a případné dotazy zasílejte na adresu pracovníka uvedeného pod příslušným bodem

Mgr. Nikol Wagnerová
vedoucí MO MMB

Zveřejněno: od: 15.11.2024
do: 30.11.2024

Tajemník úřadu městské části Brno
Jehnice