

Č. J.: MMB/0580350/2024/KAU

VYŘIZUJE: Ing. Jan Kaucký

Brno 24.07.2024

SP. ZN.: 5400/OD/MMB/0225047/2024/8

TEL./E-MAIL: 542 174 090, kaucky.jan@brno.cz

**VEŘEJNÁ VYHLÁŠKA**  
**opatření obecné povahy**  
**stanovení místní úpravy provozu na pozemní komunikaci**

**Stanovení místní úpravy provozu na pozemní komunikaci – místní komunikaci III. třídy, ulice U Mostku, Brno**

**Vyvěšeno dne:**

**Sejmuto dne:**

**Zveřejněno způsobem umožňujícím dálkový přístup dne:**

Magistrát města Brna (dále jen MMB) jako věcně a místně příslušný správní orgán podle § 124 odst. 6 zákona č. 361/2000 Sb., o provozu na pozemních komunikacích a o změnách některých zákonů (zákon o silničním provozu), ve znění pozdějších předpisů (dále jen „zákon o silničním provozu“), na základě ustanovení § 77 odst. 3 zákona o silničním provozu projednaného návrhu místní úpravy provozu na pozemní komunikaci – místní komunikaci III. třídy, ul. U Mostku, Brno, formou výkresu č. 02.2, výkresu číslo: 02.2, pod názvem: „ZMĚNA DOPRAVNÍHO ZNAČENÍ“, název akce: „DOPRAVNÍ ZNAČENÍ ULICE U MOSTKU – MK“, datum: „KVĚTEN 2024“, formát: „A4“, měřítko: „1:500“, číslo zakázky: „0356-2024“, zpracovaného společností Brněnské komunikace a.s., IČO:60733098, Středisko dopravního inženýrství, se sídlem Renneská třída 787/1a, 639 00 Brno“, s vydáním vyjádření dotčeného orgánu podle ustanovení § 77 odst. 2 písm. b) zákona o silničním provozu - Policii České republiky, Městské ředitelství policie Brno, Dopravní inspektorát Brno-město, pracoviště dopravního inženýrství, se sídlem Renčova 38, 621 00 Brno, pod č.j.: KRPB-106341-2/ČJ-2024-0602DI, ze dne 31.05.2024, podle ustanovení § 77 odst. 1 písm. c) a odst. 5 zákona o silničním provozu

**s t a n o v í**

místní úpravu provozu na pozemní komunikaci – místní komunikaci III. třídy, ulice U Mostku, Brno, v rozsahu uvedeném v příloze tohoto opatření obecné povahy, která tvoří jeho nedílnou součást.

**Podmínky pro provedení stanovení místní úpravy provozu na pozemní komunikaci:**

1. Umístění a provedení předmětného dopravního značení bude realizováno v rozsahu podle výkresu číslo: 02.2, pod názvem: „ZMĚNA DOPRAVNÍHO ZNAČENÍ“, název akce: „DOPRAVNÍ ZNAČENÍ ULICE U MOSTKU – MK“, datum: „KVĚTEN 2024“, formát: „A4“, měřítko: „1:500“, číslo zakázky: „0356-2024“, zpracovaného společností Brněnské komunikace a.s., IČO:60733098, Středisko dopravního inženýrství, se sídlem Renneská třída 787/1a, 639 00 Brno, a to v souladu s příslušnými ustanoveními

zákona o silničním provozu a vyhlášky č. 294/2015 Sb., kterou se provádějí pravidla provozu na pozemních komunikacích, ve znění platných změn a doplnění, včetně příslušných českých technických norem ČSN a technických podmínek Ministerstva dopravy věci se týkajících.

2. Osoba zodpovědná za odborné provedení návrhu opatření obecné povahy bude společnost Brněnské komunikace a.s., IČO:60733098, Středisko dopravního inženýrství, se sídlem Renneská třída 787/1a, 639 00 Brno.

---

## Odůvodnění

---

Magistrát města Brna (dále jen „MMB“) jako věcně a místně příslušný správní orgán podle § 124 odst. 6 zákona č. 361/2000 Sb., o provozu na pozemních komunikacích a o změnách některých zákonů (zákon o silničním provozu), ve znění pozdějších předpisů (dále jen „zákon o silničním provozu“), ve věci obdržel dne 10.05.2024 návrh místní úpravy provozu na pozemní komunikaci – místní komunikaci III. třídy, ul. U Mostku, Brno, formou výkresu č. 01.1, pod názvem: „ZMĚNA DOPRAVNÍHO ZNAČENÍ“, název akce: „DOPRAVNÍ ZNAČENÍ ULICE U MOSTKU – MK“, datum: „KVĚTEN 2024“, formát: „A4“, měřítko: „1:500“, číslo zakázky: „0356-2024“, a výkresu č. 02.1, pod názvem: „ZMĚNA DOPRAVNÍHO ZNAČENÍ“, název akce: „DOPRAVNÍ ZNAČENÍ ULICE U MOSTKU – MK“, datum: „KVĚTEN 2024“, formát: „A4“, měřítko: „1:500“, číslo zakázky: „0356-2024“, oba výkresy zpracované společností Brněnské komunikace a.s., IČ: 60733098, Středisko útvar dopravního inženýrství, se sídlem Renneská třída 787/1a, 639 00 Brno, které jsou v příloze tohoto zaslání.

MMB dne 15.05.2024 pod č.j.: MMB/0226095/2024/KAU, sp.zn.: 5400/OD/MMB/0225047/2024/2, ze dne 14.05.2024, zaslal dotčenému orgánu podle ustanovení § 77 odst. 2 písm. b) zákona o silničním provozu – Policii České republiky, Městské ředitelství policie Brno, Dopravní inspektorát Brno-město, pracoviště dopravního inženýrství, se sídlem Renčova 38, 621 00 Brno, návrh stanovení místní úpravy provozu na pozemní komunikaci – místní komunikaci III. třídy, ulice U Mostku, Brno, formou výkresů číslo: 01.1 a 02.1, k projednání ve smyslu ustanovení § 77 odst. 3 zákona o silničním provozu. Uvedený návrh stanovení byl tomuto dotčenému orgánu doručen do jeho datové schránky dne 15.05.2024, jak vyplývá z dokladu o doručení aplikace zdejšího úřadu e-spis.

MMB dne 31.05.2024 obdržel stanovisko dotčeného orgánu podle ustanovení § 77 odst. 2 písm. b) zákona o silničním provozu – Policie České republiky, Městské ředitelství policie Brno, Dopravní inspektorát Brno-město, pracoviště dopravního inženýrství, pod č.j.: KRPB-106341-2/ČJ-2024-0602DI, ze dne 31.05.2024, pod názvem: „Návrh místní úpravy provozu na pozemní komunikaci ulice U Mostku v Brně“ – stanovisko. Stanovisko bylo vydáno k návrhu ve formě výkresu č. 02.1. V obsahu tohoto stanoviska dotčeného orgánu bylo mimo jiné uvedeno následující. „...**Policie České republiky, pracoviště dopravního inženýrství DI MŘP Brno v kontextu ustanovení § 77 odst. 2/ písm. b) zákona č. 361/2000 Sb., o provozu na pozemních komunikacích, ve znění pozdějších změn a doplnění, NESOUHLASÍ s předloženým návrhem místní úpravy provozu na pozemních komunikacích a jeho případným stanovením.**

*S navrženou místní úpravou provozu na pozemní komunikaci nelze souhlasit s ohledem na následující skutečnosti:*

- *Šířka kolmého vyhrazeného parkovacího stání pro osoby ZTP je v rozporu s vyhláškou č. 398/2009 Sb., příloha 2, bod 1.1.4c,*

- *Šířka 7 kolmých parkovacích stání, vyznačených vodorovným dopravním značením V 10b je v rozporu s ČSN 73 6056 tabulka č.6 ...“.*

Dne 04.06.2024 byl v souladu s ustanovením § 172 odst. 1 zákona č. 500/2004 Sb., správní řád, ve znění pozdějších předpisů (dále jen správní řád), návrh opatření obecné povahy MMB č.j.: MMB/0261008/2024/KAU, sp. zn.: 5400/OD/MMB/0225047/2024/6, ze dne 03.06.2024 (dále jen „návrh OOP“), vyvěšen na úřední desce Magistrátu města Brna a dále byl také v době od 04.06.2024 do 05.07.2024 zveřejněn na úřední desce Úřadu městské části města Brna, Brno – Jehnice, podle ustanovení § 25 odst. 2 správního řádu s tím, že dotčené osoby byly v tomto návrhu OOP vyzvány, že k němu mohou podávat připomínky nebo námítky ve lhůtě 30 dnů ode dne zveřejnění podle ustanovení § 172 odst. 4 a 5 správního řádu. V návrhu OOP bylo dále uvedeno, že k návrhu OOP může kdokoli, jehož práva, povinnosti nebo zájmy mohou být opatřením obecné povahy přímo dotčeny, uplatnit u správního orgánu písemné připomínky nebo na veřejném projednání ústní připomínky. MMB je povinen se připomínkami zabývat jako podkladem pro opatření obecné povahy a vypořádat se s nimi v jeho odůvodnění. Vlastníci nemovitostí, jejichž práva, povinnosti nebo zájmy související s výkonem vlastnického práva mohou být opatřením obecné povahy přímo dotčeny, nebo, určí-li tak správní orgán, i jiné osoby, jejichž oprávněné zájmy mohou být opatřením obecné povahy přímo dotčeny, byli v návrhu OOP poučeni, že proti němu mohou podávat písemné odůvodněné námítky o nichž rozhodne MMB. Návrh OOP byl z úřední desky Magistrátu města Brna sejmout dne 04.07.2024, tedy po uplynutí zákonné 15denní lhůty.

Ve lhůtě 30 dnů od posledního dne (19.06.2024) zveřejnění návrhu OOP, mohly dotčené osoby podávat písemné připomínky nebo písemné odůvodněné námítky, tj. do dne 19.07.2024. V této lhůtě k návrhu OOP nebyly podány žádné připomínky ani námítky.

V souvislosti s vyjádřením dotčeného orgánu č.j.: KRPB-106341-2/ČJ-2024-0602DI, ze dne 31.05.2024, MMB obdržel od zpracovatele dne 03.06.2024, opravený návrh stanovení místní úpravy provozu na pozemní komunikaci – místní komunikaci III. třídy, ulice U Mostku, Brno, formou výkresu číslo: 02.2, pod názvem: „ZMĚNA DOPRAVNÍHO ZNAČENÍ“, název akce: „DOPRAVNÍ ZNAČENÍ ULICE U MOSTKU – MK“, datum: „KVĚTEN 2024“, formát: „A4“, měřítko: „1:500“, číslo zakázky: „0356-2024“, zpracovaný společností Brněnské komunikace a.s., IČO:60733098, Středisko dopravního inženýrství, se sídlem Renneská třída 787/1a, 639 00 Brno. Tato oprava návrhu stanovení spočívala především v přepracování výkresu tak, aby dopravní značení bylo v souladu s ČSN 73 6056, a tím plně vyhověla vyjádření výše uvedeného dotčeného orgánu Policie ČR.

Při vydání tohoto opatření obecné povahy, kterým se stanoví místní úprava provozu na pozemní komunikaci – místní komunikaci III. třídy ulice U Mostku, Brno, vycházel MMB především z obsahu zpracovaného návrhu stanovení zpracovatelem, projednaného s příslušným dotčeným orgánem, jak je uvedeno v tomto odůvodnění. Na jeho podkladě dospěl MMB k závěru, že tomuto návrhu vyhoví a opatření obecné povahy vydá. Z obsahu návrhu je zřejmé, že toto stanovení místní úpravy provozu se přímo dotýká zájmů vlastníků nemovitostí a provozoven sídlících na ulici U Mostku, Brno, a jejich návštěvníků, přičemž se opírá o požadavek zvýšení bezpečnosti a plynulosti provozu na pozemních komunikacích v dané lokalitě a dopravním prostoru. V souvislosti se stanovením úpravy dopravního značení, dojde zejména k usměrnění parkování a tím ke zkvalitnění dopravního provozu, vše v rozsahu podle přílohy tohoto stanovení opatření obecné povahy ve formě výkresu číslo: 02.2. Jedná se o přesunutí svislého dopravního značení (dále jen „SDZ“) 1 x B2 „Vyhrazené parkoviště“, značka označuje místo, kde je dovoleno zastavení a stání pouze některých vozidel. Údaje o tom, pro koho je parkoviště

vyhrazeno (např. název organizace, státní poznávací značka, symbol zařízení<sup>5)</sup>) a popřípadě v jaké době, jsou uvedeny na dodatkové tabulce a mohou být uvedeny i na značce místo nápisu. Mimo dobu, po kterou je parkoviště vyhrazeno, smějí na takto označeném místě zastavit a stát i řidiči jiných vozidel, pokud není stanoveno jinak. Případný stanovený způsob stání se vyznačuje obdobně jako na značkách „Parkoviště“ vyznačujících způsob stání. Značka, na které je uveden symbol zařízení nebo prostoru pro osoby na vozíku<sup>5)</sup>, je vždy doplněna vodorovnou dopravní značkou „Vyhrazené parkoviště pro vozidlo přepravující osobu těžce postiženou nebo osobu těžce pohybově postiženou“, včetně dodatkové tabulky 1 x E 13 „Text nebo symbol“, 1x symbol „225“. V souvislosti s přesunutím SDZ IP 12 a novým stanovením E 13, bude odstraněno stávající SDZ 1 x IP 12 + E 13. Dále bude nově stanoveno vodorovné dopravní značení (dále jen „VDZ“) 6 x V 10b „Stání kolmé“, značka vyznačuje dovolené zastavení a stání a popřípadě stanovuje způsob stání ve vztahu k okraji pozemní komunikace. Při stání nesmí vozidlo svým obrysem nebo nákladem přesahovat do vozovky vyznačenou plochu; 1 x V 10f „Vyhrazené parkoviště pro vozidlo přepravující osobu těžce postiženou nebo osobu těžce pohybově postiženou“. Na ploše vyznačené touto značkou smí zastavit a stát pouze vozidlo označené parkovacím průkazem označujícím vozidlo přepravující osobu těžce zdravotně postiženou. Značka vždy doplňuje svislou dopravní značku „Vyhrazené parkoviště“ se symbolem zařízení nebo prostoru pro osoby na vozíku<sup>5)</sup>. V souvislosti s novým stanovením VDZ bude stávající VDZ, které překáží novému, před realizací odstraněno. Toto řešení přispěje k zvýšení bezpečnosti a plynulosti provozu na pozemních komunikacích v dané lokalitě a přispěje k usměrnění parkování.

Předmětné stanovení bylo navrženo podle zásad pro místní úpravu provozu na pozemních komunikacích uvedených v zákoně o silničním provozu, jeho prováděcí vyhlášce č. 294/2015 Sb., ve znění platných změn a doplnění, v příslušných českých technických normách ČSN a technických podmínkách Ministerstva dopravy. Tento návrh splňuje kritérium, podle kterého dopravní značky musí tvořit ucelený systém podle ustanovení § 78 odst. 1 zákona o silničním provozu a současně kritérium, podle kterého se smějí užívat jen v takovém rozsahu a takovým způsobem, jak to nezbytně vyžaduje bezpečnost a plynulost provozu na pozemních komunikacích nebo jiný důležitý veřejný zájem podle ustanovení § 78 odst. 2 zákona o silničním provozu. Způsob organizace dopravy a místní úpravy provozu na předmětné pozemní komunikaci plně reflektuje důležitý veřejný zájem z hlediska bezpečnosti a plynulosti provozu na pozemních komunikacích v dané oblasti.

Osoba zodpovědná za odborné provedení návrhu opatření obecné povahy bude společnost Brněnské komunikace a.s., IČO:60733098, Středisko dopravního inženýrství, se sídlem Renneská třída 787/1a, 639 00 Brno.

MMB v dané věci postupuje podle ustanovení § 77 zákona o silničním provozu ve spojení s ustanoveními § 171 - § 174 zákona č. 500/2004 Sb., správní řád, ve znění pozdějších předpisů (dále jen „správní řád“), a podle příslušných ustanovení vyhlášky č. 294/2015 Sb., ve znění platných změn a doplnění.

Na podkladě výše uvedených skutečností dospěl MMB k závěru, že vydá toto opatření obecné povahy, kterým bude stanovena místní úprava provozu na pozemní komunikaci – místní komunikaci III. třídy, ulice U Mostku, Brno, provedena dopravním značením tak, jak je uvedeno ve výroku tohoto opatření obecné povahy.

---

## Poučení

---

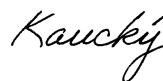
Č.j.: MMB/0580350/2024/KAU  
Sp.zn.: 5400/OD/MMB/0225047/2024/8

Podle ustanovení § 173 odst. 2 zákona č. 500/2004 Sb., správní řád, ve znění pozdějších předpisů, proti opatření obecné povahy nelze podat opravný prostředek.

**Opatření obecné povahy nabývá účinnosti patnáctým dnem po dni vyvěšení této veřejné vyhlášky.**

**Příloha:** - 1 x výkres číslo: 02.2, pod názvem: „ZMĚNA DOPRAVNÍHO ZNAČENÍ“, název akce: „DOPRAVNÍ ZNAČENÍ ULICE U MOSTKU – MK“, datum: „KVĚTEN 2024“, formát: „A4“, měřítko: „1:500“, číslo zakázky: „0356-2024“, zpracovaný společností Brněnské komunikace a.s., IČO:60733098, Středisko dopravního inženýrství, se sídlem Renneská třída 787/1a, 639 00 Brno.

*otisk úředního razítka*



Ing. Jan Kaucký  
vedoucí oddělení  
místní a přechodné úpravy provozu  
na pozemních komunikacích

**POČET LISTŮ:** 03 (oboustranný tisk)

**POČET PŘÍLOH:** 01/01 list

**OBDRŽÍ:**

V souladu s ustanovením § 173 správního řádu doručuje Magistrát města Brna, Odbor dopravy, toto opatření obecné povahy dotčeným osobám veřejnou vyhláškou. Doručení veřejnou vyhláškou bude provedeno v souladu s ustanovením § 25 správního řádu tak, že se písemnost vyvěsí na úřední desce Magistrátu města Brna a na úřední desce Úřadu městské části města Brna, Brno-Jehnice a současně bude zveřejněna způsobem umožňujícím dálkový přístup. Patnáctým dnem po vyvěšení se písemnost považuje za doručenou byla-li v této lhůtě splněna i povinnost zveřejnění způsobem umožňujícím dálkový přístup.

- MMB (vyvěsit na úřední desku, včetně dálkového přístupu po dobu nejméně 15 dnů), e-spis
- Úřad městské části města Brna, Brno-Jehnice (s žádostí o bezodkladné vyvěšení na své úřední desce a umožnění dálkového přístupu po dobu nejméně 15 dnů a o zpětné zaslání s potvrzením vyvěšení po uvedené dobu), DS

**NA VĚDOMÍ:**

- PČR, MŘ policie Brno, Dopravní inspektorát, pracoviště dopravního inženýrství, Renčova 38, 621 00 Brno, DS
- statutární město Brno, městská část Brno-Jehnice, DS
- Brněnské komunikace a.s., IČO: 60733098, Středisko správy komunikací, DS
- Brněnské komunikace a.s., IČO: 60733098, Středisko pasportu, DS

- pro spis

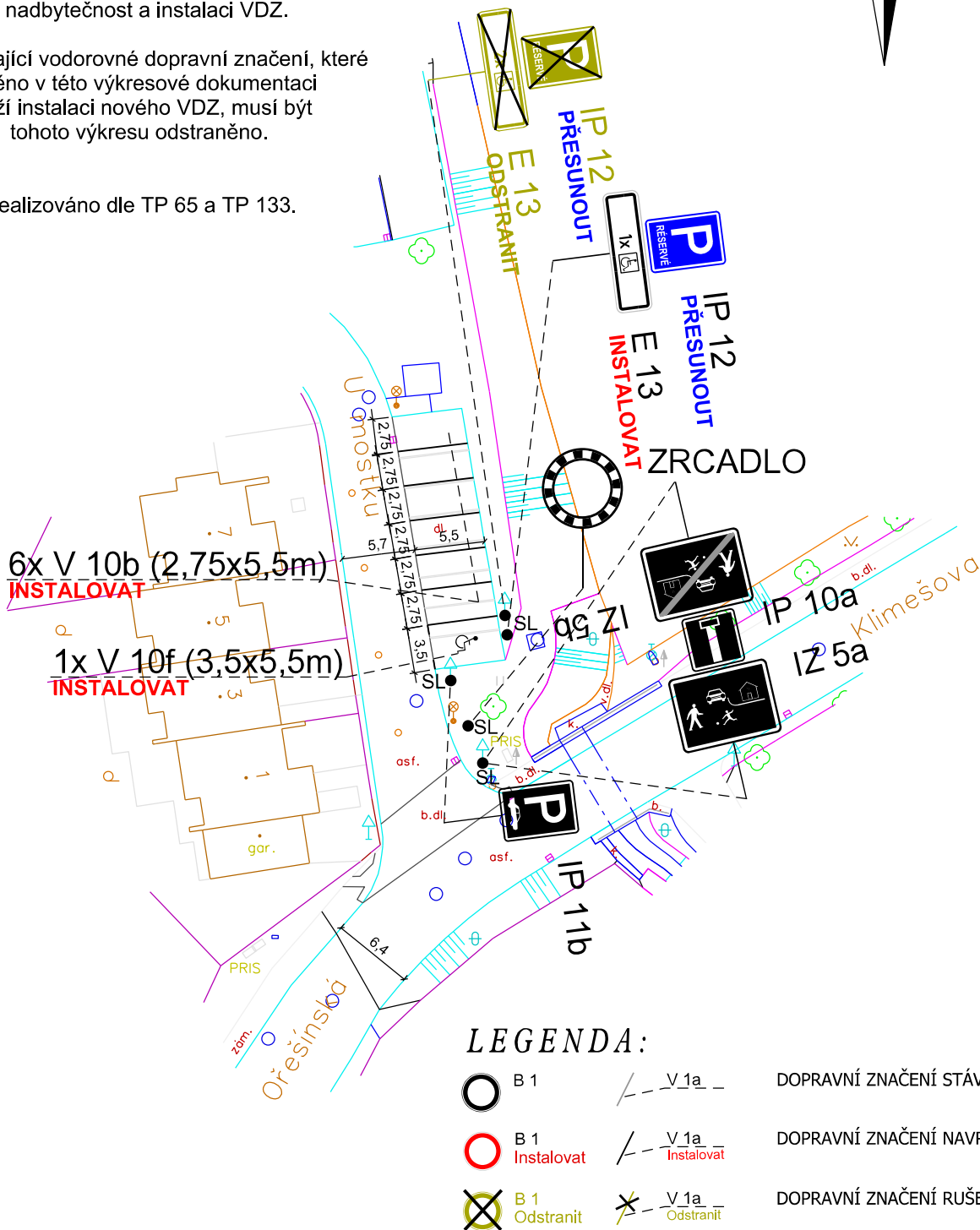

# UL. U MOSTKU - MK

Pozn.:

Výkresová dokumentace byla vypracována z důvodu přesunu a odstranění jednoho vyhrazeného parkovacího stání pro jeho nadbytečnost a instalaci VDZ.

Veškeré stávající vodorovné dopravní značení, které není znázorněno v této výkresové dokumentaci a které překáží instalaci nového VDZ, musí být před realizací tohoto výkresu odstraněno.

DZ musí být realizováno dle TP 65 a TP 133.



## LEGENDA:

- B 1 V.1a — DOPRAVNÍ ZNAČENÍ STÁVAJÍCÍ
- B 1 Instalovat V.1a Instalovat DOPRAVNÍ ZNAČENÍ NAVRHOVANÉ
- B 1 Odstranit V.1a Odstranit DOPRAVNÍ ZNAČENÍ RUŠENÉ

VEDOUCÍ ÚDI	GENER. PROJEKTANT	VYPRACOVAL	KONTROLOVAL	Brněnské komunikace ÚTVAR DOPRAVNÍHO INŽENÝRSTVÍ	
ING. M. PERNICA	Z. MAREČKOVÁ	Z. MAREČKOVÁ	ING. Z. NEČAS		
OBJEDNATEL DOKUMENTACE: STATUTÁRNÍ MĚSTO BRNO				FORMÁT	A4
NÁZEV AKCE:				STUPEŇ	
<b>DOPRAVNÍ ZNAČENÍ</b>				MĚŘÍTKO	1:500
				<b>ULICE U MOSTKU - MK</b>	
NÁZEV VÝKRESU:				ČÍSLO PARÉ	ČÍSLO VÝKRESU
ZMĚNA DOPRAVNÍHO ZNAČENÍ					<b>0 2 2</b>