

SP. ZN.: 5400/OD/MMB/0184525/2024/10 VYŘIZUJE: Ing. Miroslav Zavadil

Brno 09. 08. 2024

Č. J.: MMB/0725706/2024/ZAV

TEL./E-MAIL: 542 174 755/zavadil.miroslav@brno.cz

VEŘEJNÁ VYHLÁŠKA
opatření obecné povahy

stanovení místní úpravy provozu na pozemních komunikacích

Stanovení místní úpravy provozu na pozemních komunikacích – silnici III/37918, ulice Blanenská, ulice Tumaňanova, ulice Jandáskova, ulice Gromešova, silnici III/6401, ulice Maříkova a silnici III/37917, Brno

Vyvěšeno dne: 12.8.2024

Sejmuto dne: 25.8.2024



Zveřejněno způsobem umožňujícím dálkový přístup dne: 12.8.2024

Magistrát města Brna, jako věcně a místně příslušný správní orgán podle § 124 odst. 6 zákona č. 361/2000 Sb., o provozu na pozemních komunikacích a o změnách některých zákonů (zákon o silničním provozu), ve znění pozdějších předpisů (dále jen „zákon o silničním provozu“), na základě ustanovení § 77 odst. 3 zákona o silničním provozu projednaného návrhu stanovení místní úpravy provozu na pozemních komunikacích – silnici III/37918, ulice Blanenská, ulice Tumaňanova, ulice Jandáskova, ulice Gromešova, silnici III/6401, ulice Maříkova a silnici III/37917, Brno, formou výkresů „číslo schématu 1.2“, „číslo schématu 2.“ a „číslo schématu 3.“, vše „obsah schématu: TRVALÉ DOPRAVNÍ ZNAČENÍ“, „místo akce/název: Dopravní omezení sil. III/37918 v úseku Jehnice – sil. III/37917“, „číslo objednávky / datum: 240143/20.5.24“, zpracovaných společností SIGNEX, spol. s r.o., IČO: 49971344, se sídlem Holzova 138, 627 00 Brno, s dotčeným orgánem podle ustanovení § 77 odst. 2 písm. b) zákona o silničním provozu - Policie České republiky, Městské ředitelství policie Brno, Dopravní inspektorát Brno-město, pracoviště dopravního inženýrství, se sídlem Renčova 38, 621 00 Brno, s vydáním jeho stanoviska č.j.: KRPB-117048-2/ČJ-2024-0602DI, ze dne 13.06.2024, v kontextu jeho stanoviska č.j.: KRPB-145686/ČJ-2021-0602DI, ze dne 20.08.2021, podle ustanovení § 77 odst. 1 písm. c) a odst. 5 zákona o silničním provozu

s t a n o v í

místní úpravu provozu na pozemních komunikacích – silnici III/37918, ulice Blanenská, ulice Tumaňanova, ulice Jandáskova, ulice Gromešova, silnici III/6401, ulice Maříkova a silnici III/37917,

Č.j.: MMB/0725706/2024/ZAV

Spis. zn.: 5400/OD/MMB/0184525/2024/10

Brno, provedenou dopravním značením v rozsahu uvedeném v příloze tohoto opatření obecné povahy.

Podmínky pro provedení stanovení místní úpravy provozu na pozemních komunikacích:

1. Umístění a provedení předmětného dopravního značení bude realizováno v rozsahu podle výkresů „číslo schématu 1.2“, „číslo schématu 2.“ a „číslo schématu 3.“, vše „obsah schématu: TRVALÉ DOPRAVNÍ ZNAČENÍ“, „místo akce/název: Dopravní omezení sil. III/37918 v úseku Jehnice – sil. III/37917“, „číslo objednávky / datum: 240143/20.5.24“, zpracovaných společností SIGNEX, spol. s r.o., IČO: 49971344, se sídlem Holzova 138, 627 00 Brno, a to v souladu s příslušnými ustanoveními zákona o silničním provozu a vyhlášky č. 294/2015 Sb., kterou se provádějí pravidla provozu na pozemních komunikacích, ve znění pozdějších předpisů, včetně příslušných českých technických norem ČSN a technických podmínek Ministerstva dopravy věci se týkajících.
2. Umístění předmětného dopravního značení na stožáry veřejného osvětlení bude zajištěno podle stanoviska společnosti Technické sítě, akciová společnost, IČO: 25512285, se sídlem Barvířská 822/5, Zábřovice, 602 00 Brno, zn.: TSB/06293/2024, ze dne 22.05.2024, pod názvem „Umístění SDZ na stožár VO v ulici Jandáskova a Tumaňanova v Brně“.
3. Osoba zodpovědná za odborné provedení návrhu opatření obecné povahy bude statutární město Brno, městská část Brno-Jehnice, která toto provedení zajistí odborně způsobilou osobou pro tuto činnost.

Odůvodnění

Magistrát města Brna (dále jen „MMB“), jako věcně a místně příslušný správní orgán podle § 124 odst. 6 zákona č. 361/2000 Sb., o provozu na pozemních komunikacích a o změnách některých zákonů (zákon o silničním provozu), ve znění pozdějších předpisů (dále jen „zákon o silničním provozu“), dne 22.04.2024 obdržel podání společnosti SIGNEX, spol. s r.o., IČO: 49971344, se sídlem Holzova 138, 627 00 Brno, s doplněním dne 20.05.2024 a dne 28.05.2024 na základě výzvy MMB dne 17.05.2024 k odstranění jeho nedostatků, ve věci návrhu místní úpravy provozu na pozemních komunikacích – silnici III/37918, ulice Blanenská, ulice Tumaňanova, ulice Jandáskova, ulice Gromešova, silnici III/6401, ulice Maříkova a silnici III/37917, Brno, statutárního města Brna, městské části Brno-Jehnice, se sídlem nám. 3. května 5, 621 00 Jehnice, formou výkresů „číslo schématu 1.2“, „číslo schématu 2.“ a „číslo schématu 3.“, vše „obsah schématu: TRVALÉ DOPRAVNÍ ZNAČENÍ“, „místo akce/název: Dopravní omezení sil. III/37918 v úseku Jehnice – sil. III/37917“, „číslo objednávky / datum: 240143/20.5.24“, zpracovaných společností SIGNEX, spol. s r.o., IČO: 49971344.

K tomuto podání MMB obdržel od navrhovatele následující podklady věci se týkající.

Kopii podepsané plné moci v Brně dne 11.03.2024, kterou statutární město Brno, městská část Brno-Jehnice, se sídlem nám. 3. května 5, 621 00 Jehnice, zmocňuje společnost SIGNEX, spol. s r.o., IČO: 49971344, se sídlem Holzova 138, 627 00 Brno, k provedení úkonu: Zajištění vyjádření PČR a MMB, vyřízení stanovení dopravního značení, povolení zvláštního užívání a uzavírky komunikací na věcně a místně příslušných úřadech, s platností do 31.12.2024, bez úředně ověřeného podpisu podle ustanovení § 33 odst. 2 písm. c) zákona č. 500/2004 Sb., správní řád, ve znění pozdějších předpisů (dále jen „správní řád“).

Č.j.: MMB/0725706/2024/ZAV

Spis. zn.: 5400/OD/MMB/0184525/2024/10

Vyjádření organizace Správa a údržba silnic Jihomoravského kraje, příspěvková organizace kraje, IČO: 70932581, se sídlem Žerotínovo náměstí 449/3, Veverří, 602 00 Brno, ze dne 11.04.2024, zn. SUSJ 8806/2024, pod názvem „Dopravní omezení na krajské komunikaci III/37918 v úseku km staničení cca 3,320 – 5,260 – zákaz vjezdu nákladních vozidel nad 6,5 t mimo vozidel s povolením MČ Brno – Jehnice.“. V obsahu tohoto podání mimo jiné bylo uvedeno následující.

„SÚS JMK je na základě Zřizovací listiny příspěvkové organizace Jihomoravského kraje (č.j.: 427/09/Z 8 ze dne 17.9.2009), mimo jiné, oprávněna hospodařit se svěřeným majetkem zřizovatele, zastupovat a jednat jeho jménem ve správních řízeních.

Dopravní omezení je v dotčeném úseku navrženo z důvodu nedostatečné šířky a únosnosti krajské komunikace. Vozovka je konstruována o průjezdné šířce 5 – 6 m s nezpevněnou krajnicí a s četnými oblouky o malém poloměru. Tyto skutečnosti znesnadňují a omezují plynulou a bezpečnou jízdu míjejících se vozidel nákladní dopravy. V neposlední řadě hrozí utržení krajnice a pád vozidla ze svahu.

Upozorňujeme, že silniční těleso bylo původně stavěno pro provoz běžných osobních vozidel, jedná se o silnici III. třídy, tudíž konstrukce nemá dostatečnou únosnost pro větší zatížení těžkými nákladními vozidly. Námi uvedené skutečnosti jsou potvrzeny provedeným diagnostickým měřením vozovky.

Součástí návrhu dopravního značení je i předběžné dopravní značení umístěné na silnici III/37917 a III/6401.

Na základě výše uvedeného s navrženou místní úpravou provozu souhlasíme.“

Stanovisko společnosti Technické sítě, akciová společnost, IČO: 25512285, se sídlem Barvířská 822/5, Zábřovice, 602 00 Brno, zn.: TSB/06293/2024, ze dne 22.05.2024, pod názvem „Umístění SDZ na stožár VO v ulici Jandáskova a Tumaňanova v Brně“.

MMB dne 29.05.2024 pod č.j.: MMB/0254103/2024/ZAV, spis. zn.: 5400/OD/MMB/0184525/2024/5, ze dne 29.05.2024, zaslal dotčenému orgánu podle ustanovení § 77 odst. 2 písm. b) zákona o silničním provozu – Policie České republiky, Městské ředitelství policie Brno, Dopravní inspektorát Brno-město, pracoviště dopravního inženýrství, se sídlem Renčova 38, 621 00 Brno, návrh stanovení místní úpravy provozu na pozemních komunikacích – silnici III/37918, ulice Blanenská, ulice Tumaňanova, ulice Jandáskova, ulice Gromešova, silnici III/6401, ulice Maříkova a silnici III/37917, Brno, statutárního města Brna, městské části Brno, formou výkresů „číslo schématu 1.2“, „číslo schématu 2.“ a „číslo schématu 3.“, uvedených v prvním odstavci tohoto odůvodnění, k projednání ve smyslu ustanovení § 77 odst. 3 zákona o silničním provozu. Jmenovaný dotčený orgán, jako orgán veřejné moci, tento návrh stanovení obdržel dne 29.05.2024 do datové schránky.

MMB dne 13.06.2024 obdržel od příslušného dotčeného orgánu návrh stanovení místní úpravy provozu na pozemních komunikacích – silnici III/37918, ulice Blanenská, ulice Tumaňanova, ulice Jandáskova, ulice Gromešova, silnici III/6401, ulice Maříkova a silnici III/37917, Brno, statutárního města Brna, městské části Brno, formou výkresů „číslo schématu 1.2“, „číslo schématu 2.“ a „číslo schématu 3.“ s vyznačeným elektronickým podpisem dne 13.06.2024 a otiskem razítka dotčeného orgánu podle ustanovení § 77 odst. 2 písm. b) zákona o silničním provozu – POLICIE ČESKÉ REPUBLIKY, Městské ředitelství policie Brno, Dopravní inspektorát, pracoviště dopravního inženýrství, pod č.j.: KRPB-117048-2/ČJ-2024-0602DI, v kontextu č.j.: KRPB-146686-1/ČJ-2021-0602DI, podle ustanovení § 77 odst. 3 zákona o silničním provozu.

Č.j.: MMB/0725706/2024/ZAV

Spis. zn.: 5400/OD/MMB/0184525/2024/10

V souvislosti s výše uvedeným stanoviskem dotčeného orgánu je třeba uvést, že MMB obdržel dne 26.08.2021 podání POLICIE ČESKÉ REPUBLIKY, Městského ředitelství policie Brno, Dopravního inspektorátu Brno-město, pracoviště dopravního inženýrství, č.j.: KRPB-145686/ČJ-2021-0602DI, ze dne 20.08.2021, pod názvem „Dodatky ke zjednodušené formě stanovisek“. V obsahu tohoto podání bylo mimo jiné uvedeno následující věci se týkající.

„Následujícími dodatky se doplňují náležitosti níže uvedených stanovisek vydávaných zjednodušenou formou v podobě „razítka“ pracovištěm dopravního inženýrství DI MŘP Brno.

Zjednodušená forma stanoviska v podobě „razítka“ musí obsahovat následující informace:

- *přesná specifikace útvaru PČR, který je v dané věci místně a věcně příslušný,*
- *datum odsouhlasení,*
- *číslo jednací, pod kterým je věc PČR evidována,*
- *číslo jednací, pod kterým jsou evidovány dodatky doplňující náležitosti stanovisek,*
- *ustanovení příslušných zákonů, v jejichž kontextu je stanovisko PČR vydáváno.*

Dodatek ke zjednodušené formě stanoviska vydaného v kontextu ustanovení § 77 odst. 2/ písm. b) zákona č. 361/2000 Sb. o provozu na pozemních komunikacích, ve znění jeho pozdějších změn doplnění.

Policie České republiky, jakožto dotčený orgán vydávající stanovisko, s předloženým návrhem souhlasí, neboť odpovídá obecným požadavkům na bezpečnost a plynulost provozu na pozemních komunikacích, pokud bude splněno následující:

- *dodržení podmínek vyplývajících ze zákona č. 361/2000 Sb. (§ 62 a násl.),*
- *dodržení podmínek vyplývajících z vyhlášek č. 294/2015 Sb. a č. 84/2016 Sb.,*
- *dodržení podmínek vyplývajících z TP 65, TP 66 a TP 133,*
- *zajištění dostatečné viditelnosti a rozpoznatelnosti dopravního značení ve vztahu k jeho zakrytí (např. přerostlou vegetací, atp.),*
- *přechodná úprava provozu na pozemních komunikacích bude instalována jen po nezbytně nutnou dobu, a pokud pominou důvody pro její umístění, bude bez zbytečného prodlení odinstalována,*
- *pokud bude v rámci přechodné úpravy provozu na pozemních komunikacích docházet k neúměrným kongescím v dotčeném dopravním prostoru při užití světelného signalizačního zařízení, bude se stavba aktivně podílet na usměrňování provozu (§ 79 zákona č. 361/2000 Sb.).“*

Dne 18.06.2024 byl v souladu s ustanovením § 172 odst. 1 správního řádu návrh opatření obecné povahy MMB č.j.: MMB/0321460/2024/ZAV, spis. zn.: 5400/OD/MMB/0184525/2024/7, ze dne 17.06.2024 (dále jen „návrh OOP“), vyvěšen na úřední desce Magistrátu města Brna a dále byl také v době od 18.06.2024 do 19.07.2024 zveřejněn na úřední desce Úřadu městské části města Brna, Brno-Jehnice, a v době od 19.06.2024 do 30.07.2024 zveřejněn na úřední desce Úřadu městské části města Brna, Brno-Řečkovice a Mokrá Hora, podle ustanovení § 25 odst. 2 správního řádu s tím, že dotčené osoby byly v tomto návrhu OOP vyzvány, že k němu mohou podávat písemné připomínky nebo písemné odůvodněné námitky ve lhůtě 30 dnů ode dne zveřejnění podle ustanovení § 172 odst. 4 a odst. 5 správního řádu. V návrhu OOP bylo dále uvedeno, že k návrhu OOP může kdokoli, jehož práva, povinnosti nebo zájmy mohou být opatřením obecné povahy přímo dotčeny, uplatnit u správního orgánu písemné připomínky nebo na veřejném projednání ústní připomínky. MMB je povinen se připomínkami zabývat jako podkladem pro opatření obecné povahy a vypořádat se s nimi v jeho odůvodnění. Vlastníci nemovitostí, jejichž práva, povinnosti nebo zájmy související s výkonem vlastnického práva mohou být opatřením obecné povahy přímo dotčeny, nebo, určí-li tak správní orgán, i jiné osoby, jejichž oprávněné zájmy mohou být opatřením obecné povahy přímo dotčeny, byli

Č.j.: MMB/0725706/2024/ZAV

Spis. zn.: 5400/OD/MMB/0184525/2024/10

v návrhu OOP poučení, že proti němu mohou podávat písemné odůvodněné námítky o nichž rozhodne MMB. Návrh OOP byl z úřední desky Magistrátu města Brna sejmут dne 19.07.2024, tedy po uplynutí zákonné 15denní lhůty.

Ve lhůtě 30 dnů od posledního dne zveřejnění návrhu OOP, mohly dotčené osoby podávat písemné připomínky nebo písemné odůvodněné námítky, tj. od 15. dne doručení návrhu OOP veřejnou vyhláškou dne 03.07.2024 do 02.08.2024. V této lhůtě k návrhu OOP nebyly podány žádné písemné připomínky ani písemné odůvodněné námítky.

MMB proto mohl přistoupit k vydání tohoto opatření obecné povahy, a to na podkladě následujících skutečností.

MMB při vydání tohoto opatření obecné povahy, kterým se stanoví místní úprava provozu na pozemních komunikacích – silnici III/37918, ulice Blanenská, ulice Tumaňanova, ulice Jandáskova, ulice Gromešova, silnici III/6401, ulice Maříkova a silnici III/37917, Brno, formou výkresů „číslo schématu 1.2“, „číslo schématu 2.“ a „číslo schématu 3.“, vycházel především z obsahu zpracovaného návrhu stanovení zpracovatelem projednaného s příslušným dotčeným orgánem, jak je uvedeno v obsahu tohoto opatření obecné povahy..

Z obsahu výkresů „číslo schématu 1.2“, „číslo schématu 2.“ a „číslo schématu 3.“ a z poznatků z úřední činnosti je zřejmé, že toto stanovení místní úpravy provozu na dotčeném úseku silnice III/37918, ulice Blanenská, řeší označení zákazu vjezdu nákladních automobilů, tahačů přívěsu nebo návěsu a speciálních automobilů o nejvyšší povolené hmotnosti převyšující hodnotu 6,5 t, přičemž u jízdní soupravy je rozhodný součet nejvyšších povolených hmotností všech vozidel soupravy, mimo vozidel se souhlasem statutárního města Brna, městské části Brno-Jehnice.

V souvislosti s tím toto stanovení místní úpravy provozu na silnici III/37918, ulice Tumaňanova, ulice Jandáskova, ulice Gromešova, na silnici III/6401, ulice Maříkova, a na silnici III/37917, dále řeší upozornění na zákaz vjezdu nákladních automobilů označením předběžným svislým dopravním značením B 4 (Zákaz vjezdu nákladních automobilů – 6,5 t) s dodatkovými tabulkami E 3a (Vzdálenost) a E7b (Směrová šipka pro odbočení).

V dalším toto stanovení na silnici III/37918, ulice Gromešova, řeší revizi svislého dopravního značení P 2 (Hlavní pozemní komunikace).

Vše v rozsahu podle přílohy tohoto opatření obecné povahy podle zásad pro místní úpravu provozu uvedených v technických podmínkách Ministerstva dopravy TP 65 Zásady pro dopravní značení na pozemních komunikacích.

Jedná se o svislé dopravní značení, jehož název, význam a užití je uveden v příslušných ustanoveních a přílohách vyhlášky č. 294/2015 Sb., kterou se provádějí pravidla provozu na pozemních komunikacích, ve znění pozdějších předpisů (dále jen „vyhláška č. 294/2015 Sb.“) a dále konkretizován v příslušných platných technických podmínkách Ministerstva dopravy. Toto řešení přispěje ke zvýšení bezpečnosti a plynulosti silničního provozu na předmětné pozemní komunikaci a na pozemních komunikacích v dané lokalitě.

Tímto stanovením předmětná místní úprava provozu na pozemních komunikacích bude stanovena s s ohledem na stavební stav a na dopravně technický stav dotčeného úseku silnice III/37918, jak je

Č.j.: MMB/0725706/2024/ZAV

Spis. zn.: 5400/OD/MMB/0184525/2024/10

uvedeno výše v obsahu citovaného vyjádření organizace Správa a údržba silnic Jihomoravského kraje, příspěvková organizace kraje, IČO: 70932581.

MMB považuje obsah tohoto vyjádření majetkového správce silnic ve vlastnictví Jihomoravského kraje za zákonný důvod podle ustanovení § 19 odst. 1 ve spojení § 26 odst. 3 a 4 zákona č. 13/1997 Sb., o pozemních komunikacích, ve znění pozdějších předpisů, týkající se obecného užívání, stavebního a dopravně technického stavu mimo jiné silnic.

Předmětné stanovení bylo zpracováno podle zásad pro místní úpravu provozu na pozemních komunikacích uvedených v zákoně o silničním provozu, jeho prováděcí vyhlášce č. 294/2015 Sb., v příslušných českých technických normách ČSN a technických podmínkách Ministerstva dopravy. Toto stanovení splňuje kritérium, podle kterého mimo jiné dopravní značky musí tvořit ucelený systém podle ustanovení § 78 odst. 1 zákona o silničním provozu a současně kritérium, podle kterého mimo jiné dopravní značky se smějí užívat jen v takovém rozsahu a takovým způsobem, jak to nezbytně vyžaduje bezpečnost a plynulost provozu na pozemních komunikacích nebo jiný důležitý veřejný zájem podle ustanovení § 78 odst. 2 zákona o silničním provozu. Způsob organizace dopravy a místní úpravy provozu na předmětné pozemní komunikaci plně reflektuje důležitý veřejný zájem z hlediska bezpečnosti a plynulosti provozu na pozemních komunikacích v dané oblasti.

Umístění předmětného dopravního značení na stožáry veřejného osvětlení bude zajištěno podle stanoviska společnosti Technické sítě, akciová společnost, IČO: 25512285, se sídlem Barvířská 822/5, Zábřovice, 602 00 Brno, zn.: TSB/06293/2024, ze dne 22.05.2024, pod názvem „Umístění SDZ na stožár VO v ulici Jandáskova a Tumaňanova v Brně“.

Osoba zodpovědná za odborné provedení návrhu opatření obecné povahy bude statutární město Brno, městská část Brno-Jehnice, která toto provedení zajistí odborně způsobilou osobou pro tuto činnost.

MMB v dané věci postupoval podle příslušných ustanovení § 77 zákona o silničním provozu ve spojení s příslušnými ustanoveními § 171 - § 174 správního řádu a podle příslušných ustanovení vyhlášky č. 294/2015 Sb.

Na podkladě vpředu uvedených skutečností dospěl MMB k závěru, že vydá toto opatření obecné povahy, kterým bude stanovena místní úprava provozu na pozemních komunikacích – silnici III/37918, ulice Blanenská, ulice Tumaňanova, ulice Jandáskova, ulice Gromešova, silnici III/6401, ulice Maříkova a silnici III/37917, Brno, Brno, provedená příslušným dopravním značením tak, jak je uvedeno ve výroku tohoto opatření obecné povahy.

Poučení

Podle ustanovení § 173 odst. 2 zákona č. 500/2004 Sb., správní řád, ve znění pozdějších předpisů, proti opatření obecné povahy nelze podat opravný prostředek.

Opatření obecné povahy nabývá účinnosti patnáctým dnem po dni vyvěšení této veřejné vyhlášky.

Č.j.: MMB/0725706/2024/ZAV

Spis. zn.: 5400/OD/MMB/0184525/2024/10

Přílohy: - výkresy „číslo schématu 1.2“, „číslo schématu 2.“ a „číslo schématu 3.“, vše „obsah schématu: TRVALÉ DOPRAVNÍ ZNAČENÍ“, „místo akce/název: Dopravní omezení sil. III/37918 v úseku Jehnice – sil. III/37917“, „číslo objednávky / datum: 240143/20.5.24“, zpracované společností SIGNEX, spol. s r.o., IČO: 49971344

otisk úředního razítka



Ing. Miroslav Zavadil
vedoucí referátu místní úpravy provozu
na pozemních komunikacích

POČET LISTŮ: 04 (oboustranný tisk)

POČET PŘÍLOH: 03/06 listů

OBDRŽÍ:

V souladu s ustanovením § 173 správního řádu doručuje Magistrát města Brna, odbor dopravy, toto opatření obecné povahy dotčeným osobám veřejnou vyhláškou. Doručení veřejnou vyhláškou bude provedeno v souladu s ustanovením § 25 správního řádu tak, že se písemnost vyvěsí na úřední desce Magistrátu města Brna a dále na úředních deskách Úřadu městské části města Brna, Brno-Jehnice, a Úřadu městské části města Brna, Brno-Řečkovice a Mokrá Hora, jejichž správního obvodu se týká, a současně bude zveřejněna způsobem umožňujícím dálkový přístup. Patnáctým dnem po vyvěšení se písemnost považuje za doručenu, byla-li v této lhůtě splněna i povinnost zveřejnění způsobem umožňujícím dálkový přístup.

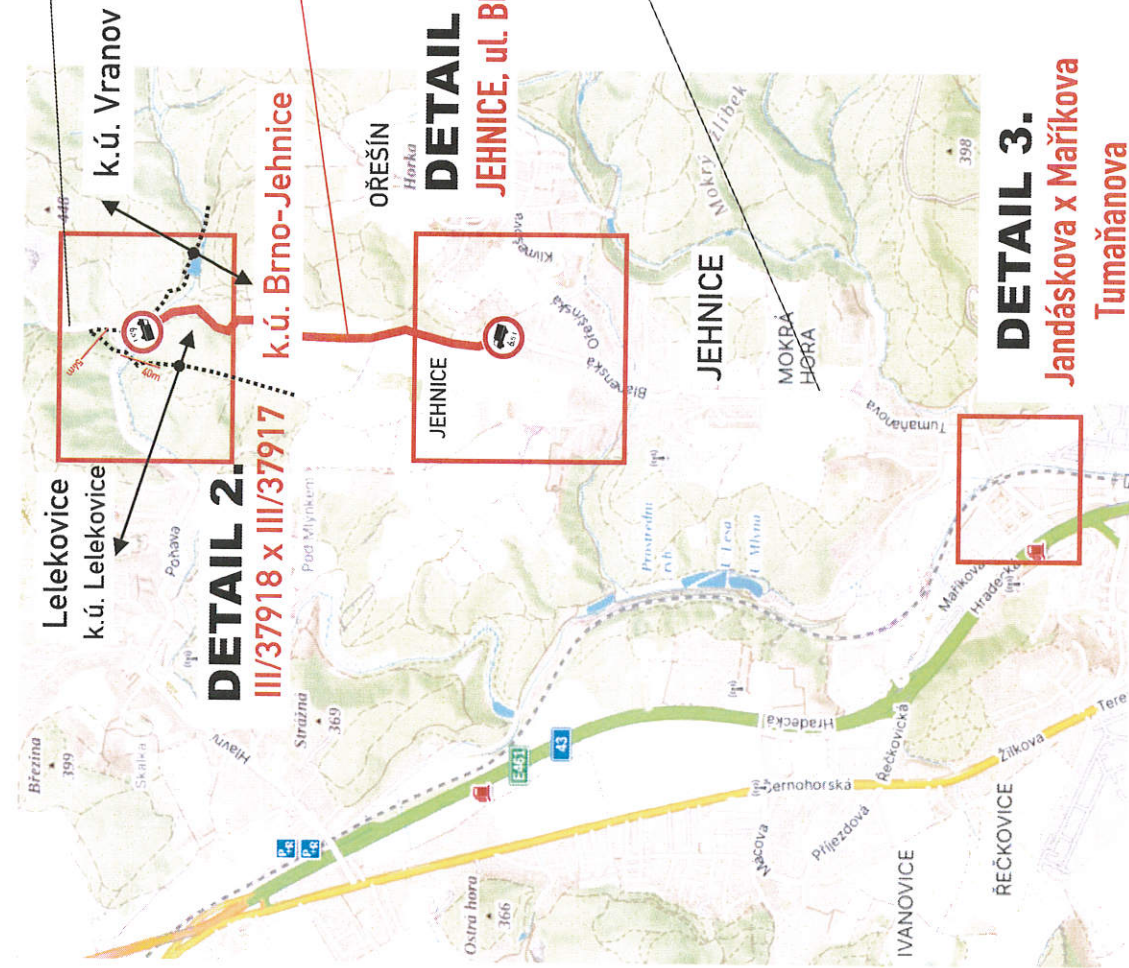
- MMB (vyvěsit na úřední desku s umožněním dálkového přístupu po dobu nejméně **15 dnů**), e-spis
- Úřad městské části města Brna, Brno-Jehnice (s žádostí o bezodkladné vyvěšení na své úřední desce a umožnění dálkového přístupu po dobu nejméně **15 dnů** a o zpětné zaslání s potvrzením vyvěšení po uvedené dobu), DS
- Úřad městské části města Brna, Brno-Řečkovice a Mokrá Hora (s žádostí o bezodkladné vyvěšení na své úřední desce a umožnění dálkového přístupu po dobu nejméně **15 dnů** a o zpětné zaslání s potvrzením vyvěšení po uvedené dobu), DS
- statutární město Brno, městská část Brno-Jehnice (**realizace**), DS
- Brněnské komunikace a.s., IČO: 60733098, Středisko správy komunikací, DS
- Brněnské komunikace a.s., IČO: 60733098, Středisko pasportu (**aktualizace pasportu**), DS

NA VĚDOMÍ:

- POLICIE ČESKÉ REPUBLIKY, MĚSTSKÉ ŘEDITELSTVÍ POLICIE BRNO, Dopravní inspektorát Brno-město, pracoviště dopravního inženýrství, Renčova 38, 621 00 Brno, DS
- SIGNEX, spol. s r.o., IČO: 49971344, DS
- Správa a údržba silnic Jihomoravského kraje, příspěvková organizace kraje, IČO: 70932581, DS
- Technické sítě, akciová společnost, IČO: 25512285, DS
- statutární město Brno, městská část Brno-Řečkovice a Mokrá Hora, DS
- obec Lelekovice, IČO: 00281999, DS
- obec Vranov, IČO: 00282855, DS

- pro spis

III/37917



III/37918

III/37918

B4 6,5 t

E13 MIMO VOZIDLA SE SOUHLASEM BRNO-JEHNICE

- úsek omezení



Legenda změn ve schématu
 Navržené trvalé DZ: AIS
 Stavující DZ: A15
 Stavující DZ odstranit: A15

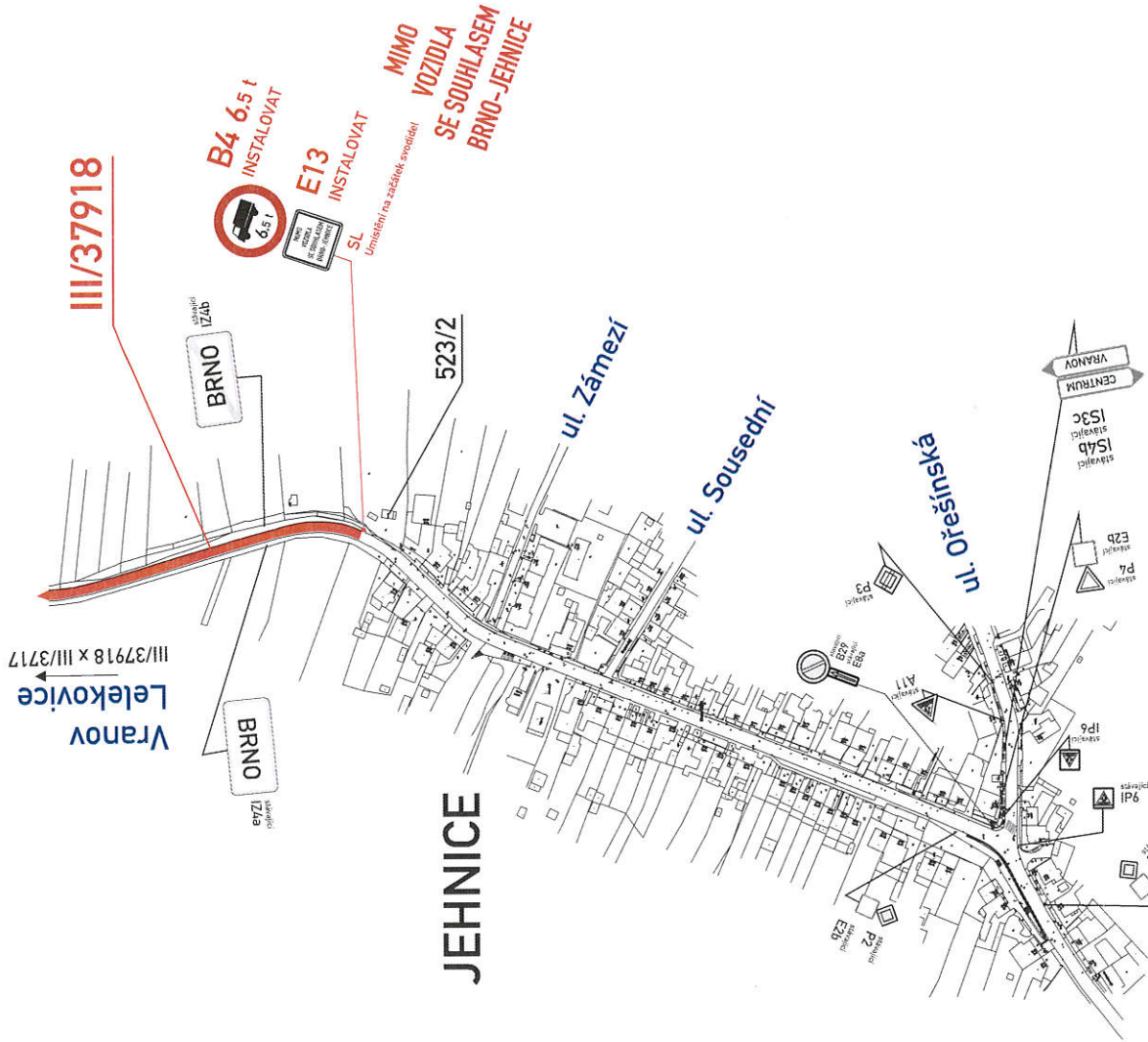
- DZ bude instalováno v souladu s TP 65 a 133

..Místní úprava provozu na pozemní komunikaci musí být realizována podle zákona č. 361/2000 Sb., vyhlášky č. 294/2015 Sb., podle příslušných českých norem ČSN a technických podmínek a vzorových listů MD...

VYPRACOVAL : Konecěk Jiří ml.	
KONTROLOVAL : Ing. Konecěk Jiří	
obsah schématu :	kontakt : SGNEX, spol. s r.o., Habova 138, 672 00 Brno TEL: 545 228 021-4, mobil: tel. 602 523 235 SGNEX je mimo provozní dobu: tel. 602 571 372 email: sgnex@sgnexc.cz
TRVALÉ DOPRAVNÍ ZNAČENÍ	číslo objednávky / datum : 240143/20.5.24
místo akce/název : Dopravní omezení sil. III/37918 v úseku Jehnice - sil. III/37917	číslo schématu : 1.2

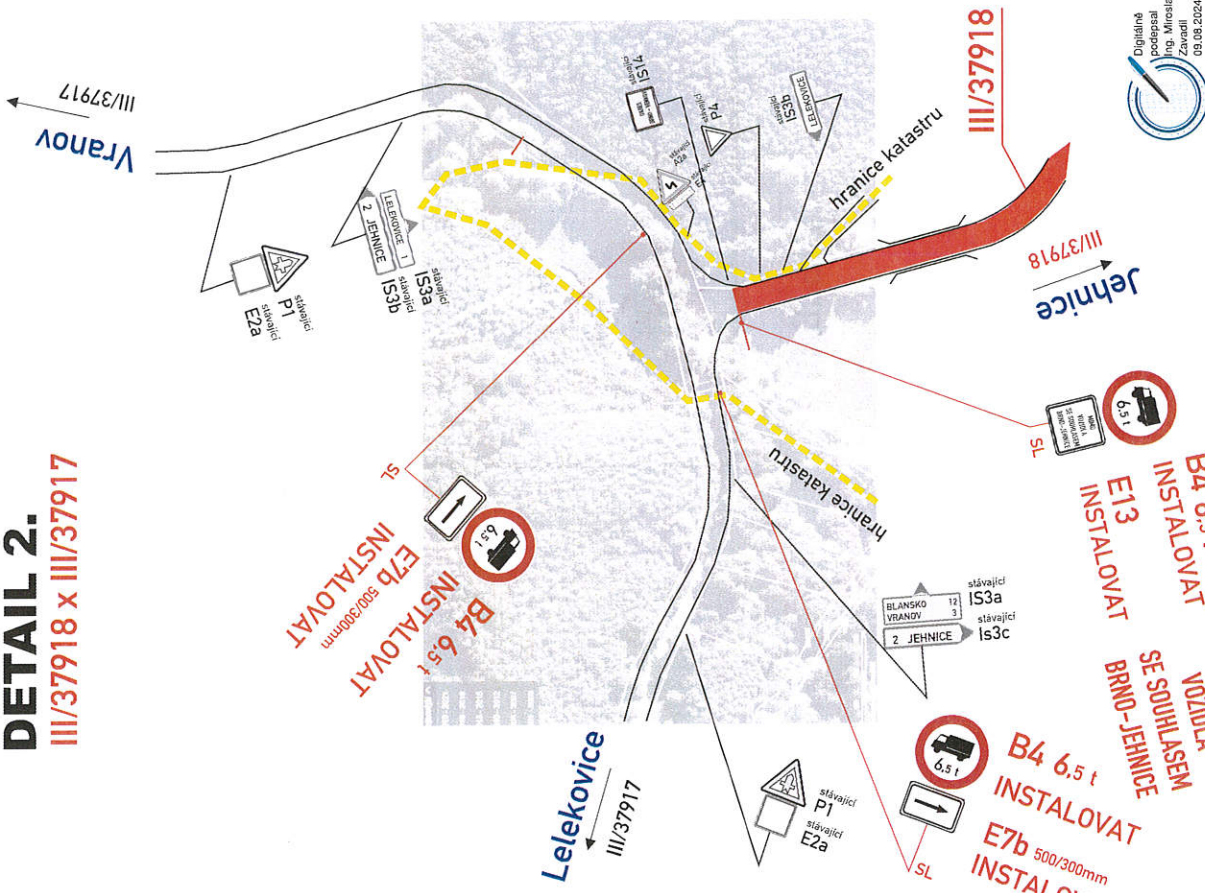
DETAIL 1.

JEHNICE, ul. Blanenská, ul. Ořešínská – III/37918



DETAIL 2.

III/37918 x III/37917



- úsek omezení

místo akce/název :

Dopravní omezení
sil. III/37918 v úseku
Jehnice – sil. III/37917

Pozn.: stávající značení
nesouvisející s omezením
(mimo dotčených křižovatek)
není zaneseno do PD

číslo objednávky / datum :

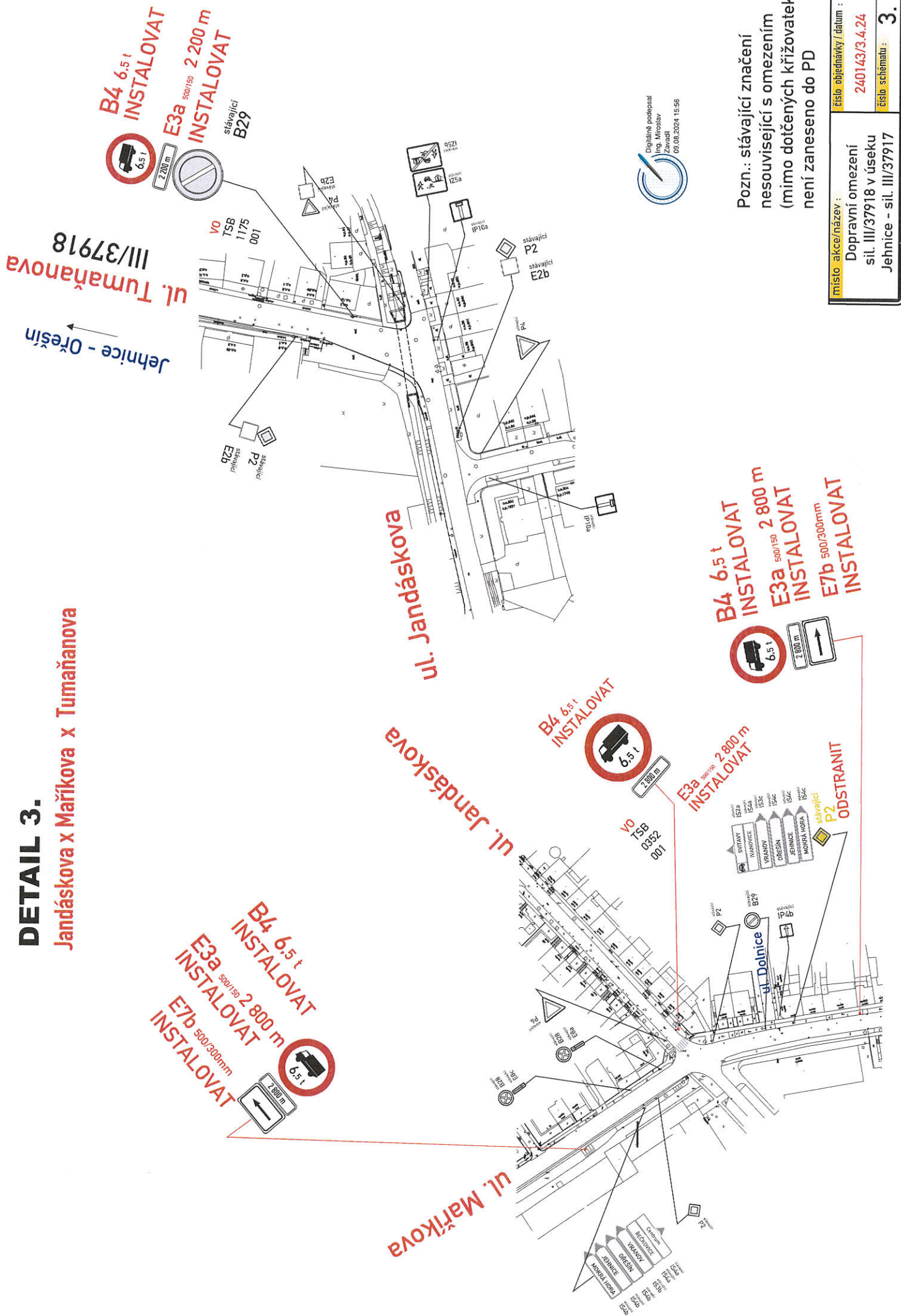
240143/3.4.24

číslo schématu : 2.



DETAIL 3.

Jandáskova x Maříkova x Tumaňanova



Digitálně podepsal
Ing. Miroslav
Zavada
09.08.2024 15:56

Pozn.: stávající značení nesouvisející s omezením (mimo dotčených křižovatek) není zaneseno do PD

místo akce/název :	číslo objednávky / datum :
Dopravní omezení sil. III/37918 v úseku Jehnice - sil. III/37917	240143/3.4.24
	číslo schématu : 3.

