

STATUTÁRNÍ MĚSTO BRNO Majetkový odbor MMB

Záměr obce prodat, směnit, darovat, pronajmout, propachtovat nebo vypůjčit hmotnou nemovitou věc nebo právo stavby anebo je přenechat jako výprosu a záměr obce smluvně zřídit právo stavby k pozemku ve vlastnictví obce

V souladu s ustanovením § 39, odstavec 1, z.č. 128/2000 Sb., o obcích, v platném znění zveřejňujeme po dobu 15-ti dnů záměry statutárního města Brna

1. prodej pozemku p.č. 616/8 ostatní plocha jiná plocha o výměře 57 m² v k.ú. Město Brno.

(informace o uvedeném záměru a dalším postupu i mapové podklady k nahlédnutí Vám poskytne Mgr. Halouzková, Majetkový odbor Magistrátu města Brna, Malinovského nám. 3, 601 67 Brno, dv. 205, tel. 542173158, e-mail: halouzkova.veronika@brno.cz)

2. pachtu částí pozemků:

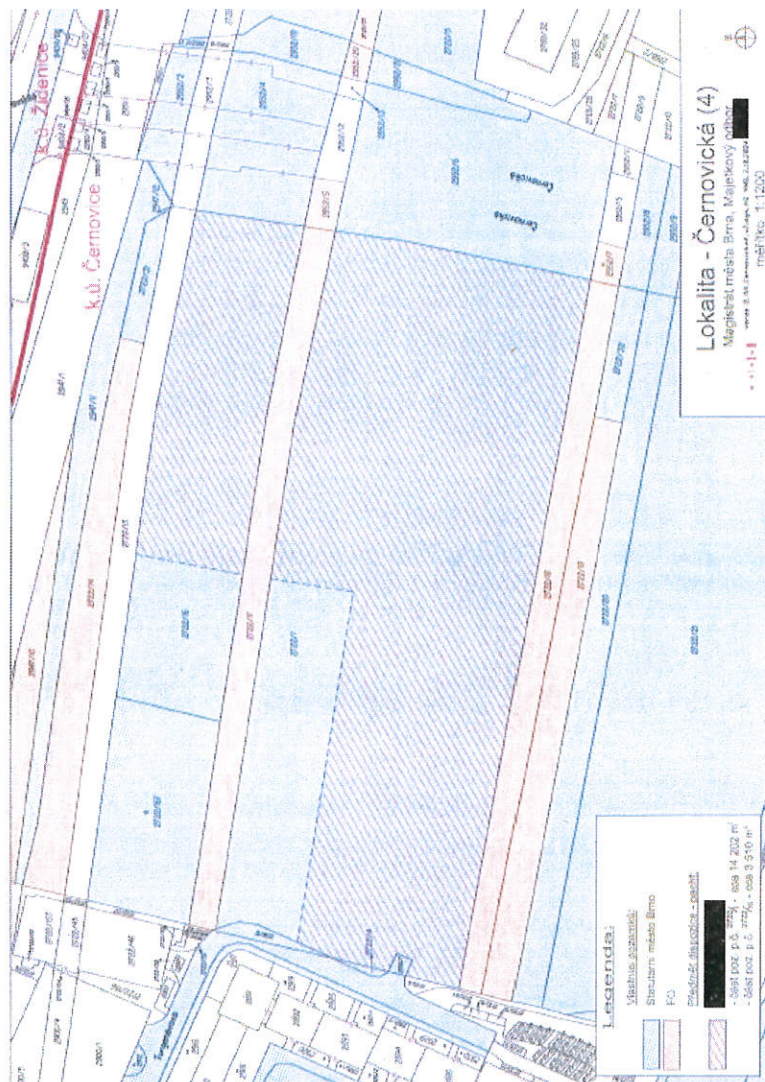
p.č. 2722/1 orná půda, o výměře 14.202 m²,

p.č. 2722/16 orná půda, o výměře 3.510 m²,

oba v k.ú. Černovice

Františku Komárkovi, IČO: 42303362, Přemyslovo náměstí 18/37, Slatina, 627 00

Brno do dne 28.02.2025



- pachtu částí pozemků:

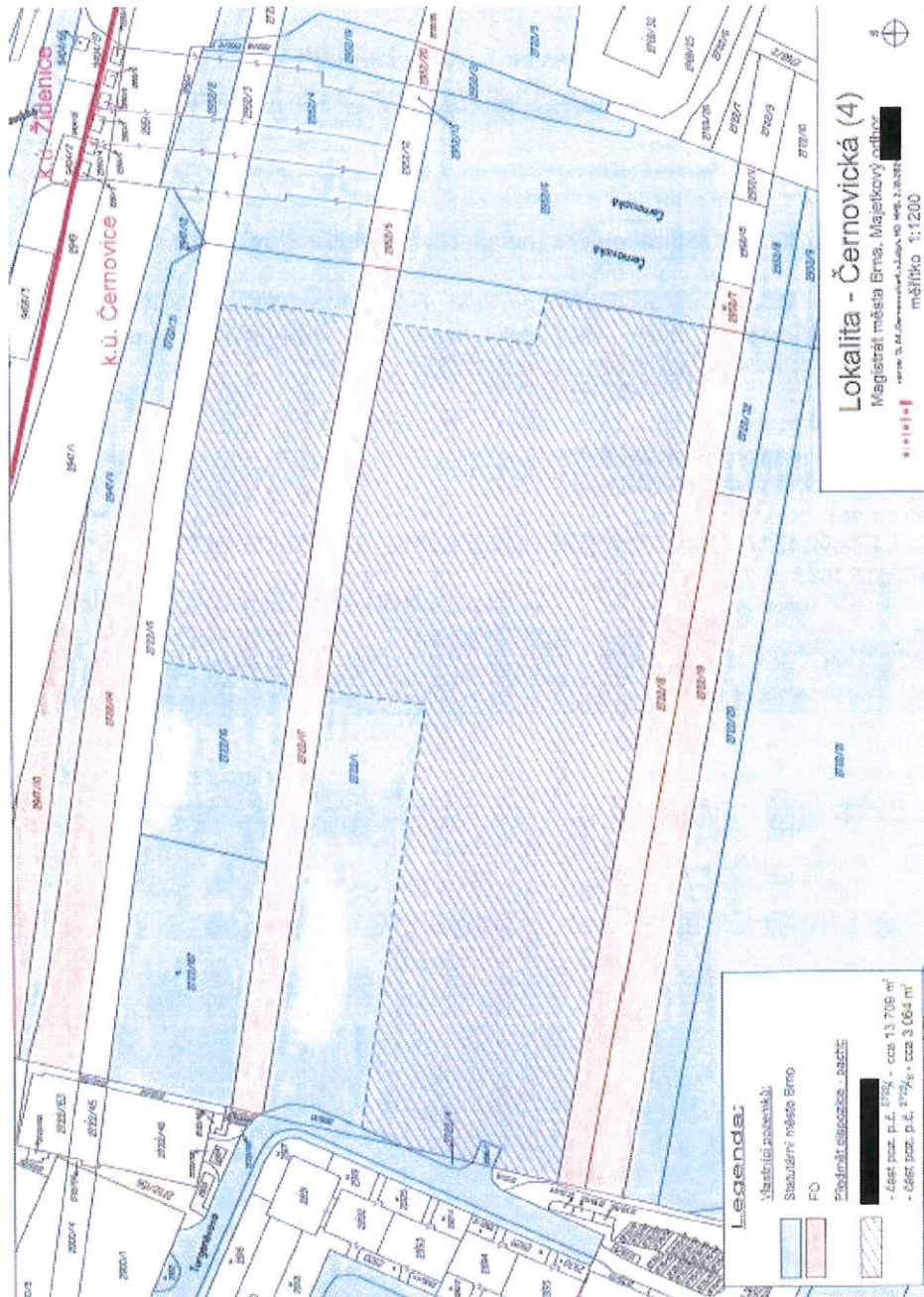
p.č. 2722/1 orná půda, o výměře 13.709 m²,

p.č. 2722/16 orná půda, o výměře 3.064 m²,

oba v k.ú. Černovice

Františku Komárkovi, IČO: 42303362, Přemyslovo náměstí 18/37, Slatina, 627 00

Brno v období ode dne 01.03.2025 do dne 30.06.2025



- pachtu částí pozemků:

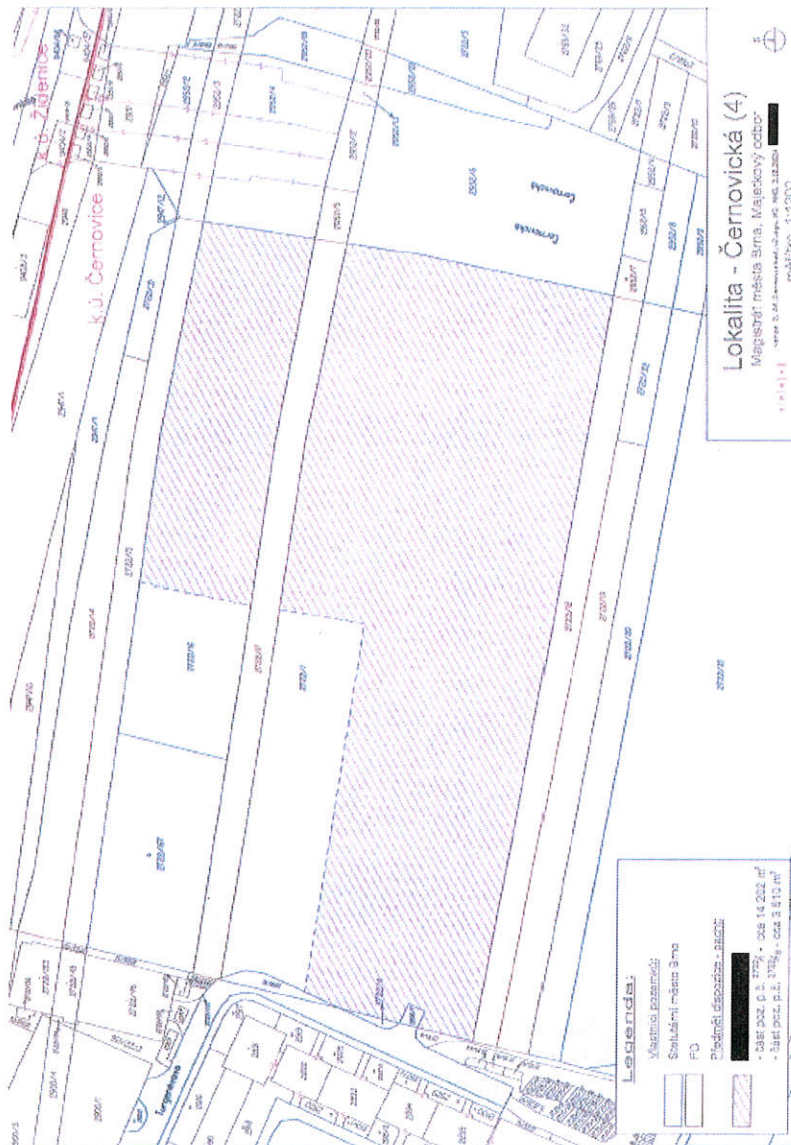
p.č. 2722/1 orná půda, o výměře 14.202 m²,

p.č. 2722/16 orná půda, o výměře 3.510 m²,

oba v k.ú. Černovice

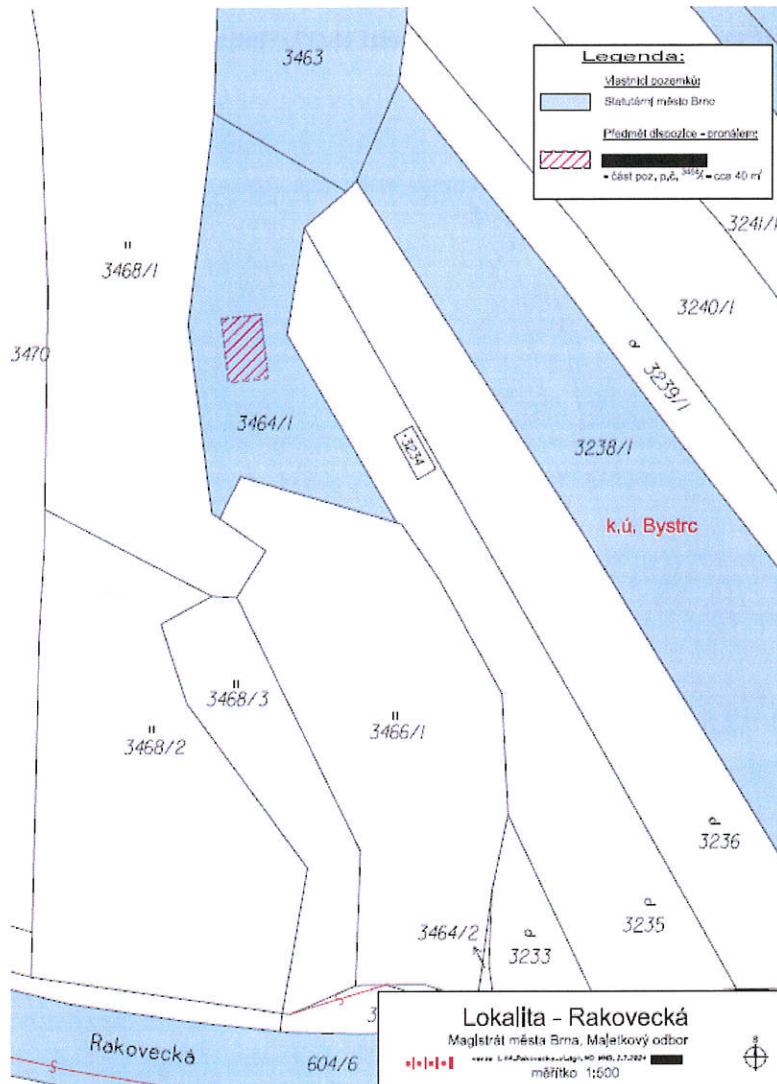
Františku Komárkovi, IČO: 42303362, Přemyslovo náměstí 18/37, Slatina, 627 00

Brno ode dne 01.07.2025



(informace o uvedeném záměru a dalším postupu i mapové podklady k nahlédnutí Vám poskytne
Mgr. Kutá, Majetkový odbor Magistrátu města Brna, Malinovského nám. 3, 601 67 Brno,
dv. 207, tel. 542173543, e-mail: kuta.drahomira@brno.cz)

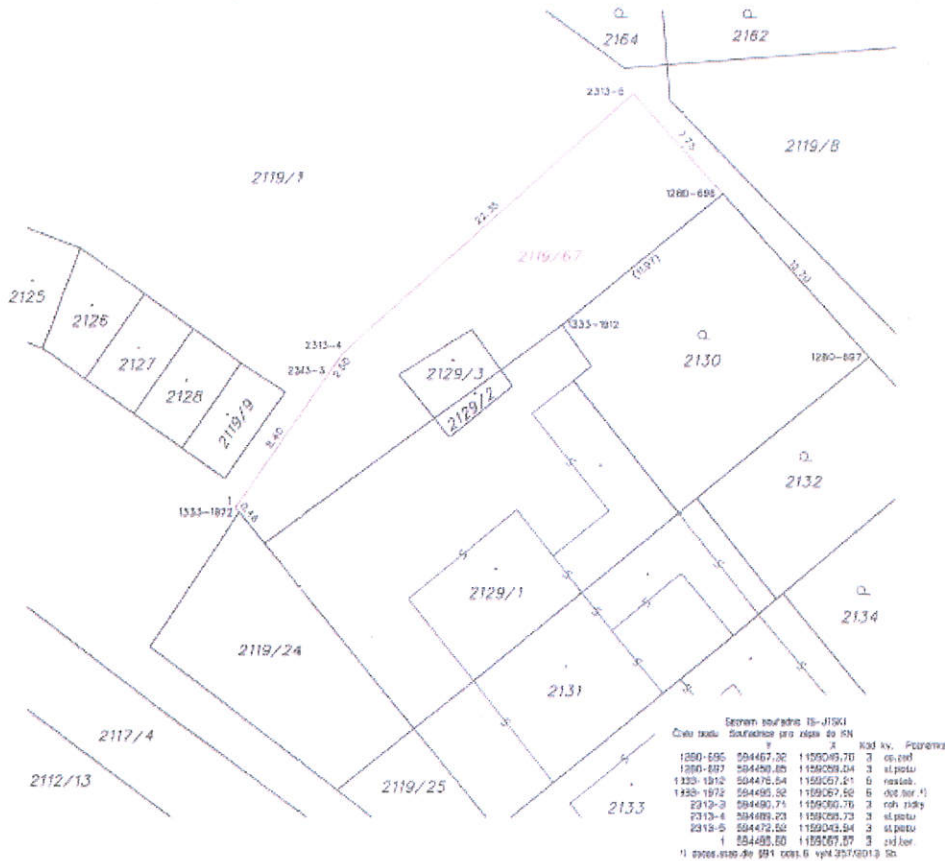
3. pronájem části pozemku p.č. 3464/1 ostatní plocha, jiná plocha o výměře 40 m², k.ú. Bystrc



(informace o uvedeném záměru a dalším postupu i mapové podklady k nahlédnutí Vám poskytne JUDr. Soňa Řehořová, Majetkový odbor Magistrátu města Brna, Malinovského nám. 3, 601 67 Brno, dv. 205, tel. 542173459, e-mail: rehorova.sona@brno.cz)

4. prodej pozemku p. č. 2129/3 – zastavěná plocha a nádvoří o výměře 15 m² a části pozemku p. č. 2119/1, oddělené geometrickým plánem č. 2320-78/2024 a v něm označené jako pozemek p. č. 2119/67 – ostatní plocha o výměře 193 m², to vše k. ú. Maloměřice

VÝKAZ DOSAVADNÍHO A NOVÉHO STAVU ÚDAJŮ KATASTRU NEMOVITOSTÍ													
Dosavadní stav				Nový stav									
Označení pozemku parc. číslo	Výměra plochy		Označení pozemku parc. číslo	Výměra plochy		Označení pozemku	Typ stavby	Způsob užívání	Převodná se stavem existence právních vztahů				
	ka	ha		ka	ha				Odrůdění pozemku nemovitosti	Odrůdění poz. využití	Číslo listu vztahů	Výměra plochy	Odrůdění stavu
2119/1	1	68	20	ostat. pl. jiná plocha		2119/1		D	2119/1	10001	1	66	27
						2119/67		D	2119/1	10001		1	93
	1	68	20			1	68	20					



GEOMETRICKÝ PLÁN pro rozdělení pozemku	Souhlasí s tímto záměrem a s tímto obsahem záměru:		Souhlasí s tímto záměrem a s tímto obsahem záměru:	
	Jméno, příjmení	Podpis	Jméno, příjmení	Podpis
	1743/97		1743/97	
	14.3.2024	121/2024	20.3.2024	131/2024
	Město Brno a příslušný úřad územní příslušnosti		Tento plán je součástí elektronického plánu v elektronické podobě uloženého v souhrnném záznamovém listu	
Vyhotoveno: [redacted]	Katastrální úřad souhlasí s obsahem záměru		Ověřil státního geometrického plánu v listinné podobě [redacted]	
Číslo plánu: 2320-78/2024	[redacted]		[redacted]	
Obec: Brno-město				
Okres: Brno				
Katastrální území: Maloměřice				
Mapový list: DKM				
Dodatečně elektronický plán byl poskytnut elektronicky se v tomto s případně nevhodných nových změn. Není by součástí předložených dokumentů.				

(informace o uvedeném záměru a dalším postupu i mapové podklady k nahlédnutí Vám poskytne JUDr. Švancerová, Majetkový odbor Magistrátu města Brna, Malinovského nám. 3, 601 67 Brno, dv. 208, tel. 542173078, e-mail: svancerova.katerina@brno.cz)

5. záměr zpeněžení (prodeje) pozemků

- st. p. č. 132 zastavěná plocha a nádvoří o výměře 769 m²
 - st. p. č. 136/1 zastavěná plocha a nádvoří o výměře 537 m²
 - p. č. 53/2 ostatní plocha, manipulační plocha o výměře 12822 m²
 - p. č. 53/10 ostatní plocha, ostatní komunikace o výměře 130 m²
- vše v k. ú. Vohančice

formou veřejné elektronické dobrovolné dražby podle zákona č. 250/2023 Sb., o veřejných dražbách, v platném znění s účinností od 1. 1. 2025, zajišťované prostřednictvím Realitní společnosti města Brna a.s. (IČO: 07379161, sídlo: Panská 361/13, Brno-město, 602 00 Brno) s tím, že vyvolávací cena bude na základě znaleckého posudku stanoveno ve výši 9.060.000 Kč.

(informace o uvedeném záměru a dalším postupu i mapové podklady k nahlédnutí Vám poskytne Mgr. Bc. Frimmelová, Majetkový odbor Magistrátu města Brna, Malinovského nám. 3, 601 67 Brno, dv. 216, tel. 542173166, e-mail: frimmelova.renata@brno.cz)

Vyjádření a případné dotazy zasílejte na adresu pracovníka uvedeného pod příslušným bodem

Mgr. Nikol Wagnerová
vedoucí MO MMB

Zveřejněno: od: 25. 11. 2024
do: 10. 12. 2024

Tajemník úřadu městské části Brno
Jehnice