

SP. ZN.: 5400/OD/MMB/0255918/2023/11 VYŘIZUJE: Ing. Miroslav Zavadil

Brno 17. 06. 2024

Č. J.: MMB/0321460/2024/ZAV

TEL./E-MAIL: 542 174 755/zavadil.miroslav@brno.cz

VEŘEJNÁ VYHLÁŠKA
návrh opatření obecné povahy
návrh stanovení místní úpravy provozu na pozemních komunikacích

Návrh stanovení místní úpravy provozu na pozemních komunikacích – silnici III/37918, ulice Blanenská, ulice Tumaňanova, ulice Jandáskova, ulice Gromešova, silnici III/6401, ulice Maříkova a silnici III/37917, Brno – výzva k podávání připomínek a námitek dotčených osob

Vyvěšeno dne: 18.6.2024 Tajemník úřadu městské části Brno
Jehnice

Sejmuto dne: 19.7.2024

Zveřejněno způsobem umožňujícím dálkový přístup dne: 18.6.2024

Tajemník úřadu městské části Brno
Jehnice

Magistrát města Brna (dále jen „MMB“), jako věcně a místně příslušný správní orgán podle § 124 odst. 6 zákona č. 361/2000 Sb., o provozu na pozemních komunikacích a o změnách některých zákonů (zákon o silničním provozu), ve znění pozdějších předpisů (dále jen „zákon o silničním provozu“), dne 22.04.2024 obdržel podání společnosti SIGNEX, spol. s r.o., IČO: 49971344, se sídlem Holzova 138, 627 00 Brno, s doplněním dne 20.05.2024 a dne 28.05.2024 na základě výzvy MMB dne 17.05.2024 k odstranění jeho nedostatků, ve věci návrhu místní úpravy provozu na pozemních komunikacích – silnici III/37918, ulice Blanenská, ulice Tumaňanova, ulice Jandáskova, ulice Gromešova, silnici III/6401, ulice Maříkova a silnici III/37917, Brno, statutárního města Brna, městské části Brno-Jehnice, se sídlem nám. 3. května 5, 621 00 Jehnice, formou výkresů „číslo schématu 1.2“, „číslo schématu 2.“ a „číslo schématu 3.“, vše „obsah schématu: TRVALÉ DOPRAVNÍ ZNAČENÍ“, „místo akce/název: Dopravní omezení sil. III/37918 v úseku Jehnice – sil. III/37917“, „číslo objednávky / datum: 240143/20.5.24“, zpracovaných společností SIGNEX, spol. s r.o., IČO: 49971344.

K tomuto podání MMB obdržel od navrhovatele následující podklady věci se týkající.

Kopii podepsané plné moci v Brně dne 11.03.2024, kterou statutární město Brno, městská část Brno-Jehnice, se sídlem nám. 3. května 5, 621 00 Jehnice, zmocňuje společnost SIGNEX, spol. s r.o., IČO: 49971344, se sídlem Holzova 138, 627 00 Brno, k provedení úkonu: Zajištění vyjádření PČR a MMB, vyřízení stanovení dopravního značení, povolení zvláštního užívání a uzavírky komunikací na věcně a místně příslušných úřadech, s platností do 31.12.2024, bez úředně ověřeného podpisu podle ustanovení § 33 odst. 2 písm. c) zákona č. 500/2004 Sb., správní řád, ve znění pozdějších předpisů (dále jen „správní řád“).

Č.j.: MMB/0321460/2024/ZAV

Spis. zn.: 5400/OD/MMB/0184525/2024/7

Vyjádření organizace Správa a údržba silnic Jihomoravského kraje, příspěvková organizace kraje, IČO: 70932581, se sídlem Žerotínovo náměstí 449/3, Veveří, 602 00 Brno, ze dne 11.04.2024, zn. SUSJ 8806/2024, pod názvem „Dopravní omezení na krajské komunikaci III/37918 v úseku km staničení cca 3,320 – 5,260 – zákaz vjezdu nákladních vozidel nad 6,5 t mimo vozidel s povolením MČ Brno – Jehnice.“. V obsahu tohoto podání mimo jiné bylo uvedeno následující.

„SÚS JMK je na základě Zřizovací listiny příspěvkové organizace Jihomoravského kraje (č.j.: 427/09/Z 8 ze dne 17.9.2009), mimo jiné, oprávněna hospodařit se svěřeným majetkem zřizovatele, zastupovat a jednat jeho jménem ve správních řízeních.

Dopravní omezení je v dotčeném úseku navrženo z důvodu nedostatečné šířky a únosnosti krajské komunikace. Vozovka je konstruována o průjezdné šířce 5 – 6 m s nezpevněnou krajnicí a s četnými oblouky o malém poloměru. Tyto skutečnosti znesnadňují a omezují plynulou a bezpečnou jízdu míjejících se vozidel nákladní dopravy. V neposlední řadě hrozí utržení krajnice a pád vozidla ze svahu.

Upozorňujeme, že silniční těleso bylo původně stavěno pro provoz běžných osobních vozidel, jedná se o silnici III. třídy, tudíž konstrukce nemá dostatečnou únosnost pro větší zatížení těžkými nákladními vozidly. Námi uvedené skutečnosti jsou potvrzeny provedeným diagnostickým měřením vozovky.

Součástí návrhu dopravního značení je i předběžné dopravní značení umístěné na silnici III/37917 a III/6401.

Na základě výše uvedeného s navrženou místní úpravou provozu souhlasíme.“

Stanovisko společnosti Technické sítě, akciová společnost, IČO: 25512285, se sídlem Barvířská 822/5, Zábřovice, 602 00 Brno, zn.: TSB/06293/2024, ze dne 22.05.2024, pod názvem „Umístění SDZ na stožár VO v ulici Jandáskova a Tumaňanova v Brně“.

MMB dne 29.05.2024 pod č.j.: MMB/0254103/2024/ZAV, spis. zn.: 5400/OD/MMB/0184525/2024/5, ze dne 29.05.2024, zaslal dotčenému orgánu podle ustanovení § 77 odst. 2 písm. b) zákona o silničním provozu – Policie České republiky, Městské ředitelství policie Brno, Dopravní inspektorát Brno-město, pracoviště dopravního inženýrství, se sídlem Renčova 38, 621 00 Brno, návrh stanovení místní úpravy provozu na pozemních komunikacích – silnici III/37918, ulice Blanenská, ulice Tumaňanova, ulice Jandáskova, ulice Gromešova, silnici III/6401, ulice Maříkova a silnici III/37917, Brno, statutárního města Brna, městské části Brno, formou výkresů „číslo schématu 1.2“, „číslo schématu 2.“ a „číslo schématu 3.“, uvedených v prvním odstavci tohoto návrhu opatření obecné povahy, k projednání ve smyslu ustanovení § 77 odst. 3 zákona o silničním provozu. Jmenovaný dotčený orgán, jako orgán veřejné moci, tento návrh stanovení obdržel dne 29.05.2024 do datové schránky.

MMB dne 13.06.2024 obdržel od příslušného dotčeného orgánu návrh stanovení místní úpravy provozu na pozemních komunikacích – silnici III/37918, ulice Blanenská, ulice Tumaňanova, ulice Jandáskova, ulice Gromešova, silnici III/6401, ulice Maříkova a silnici III/37917, Brno, statutárního města Brna, městské části Brno, formou výkresů „číslo schématu 1.2“, „číslo schématu 2.“ a „číslo schématu 3.“ s vyznačeným elektronickým podpisem dne 13.06.2024 a otiskem razítka dotčeného orgánu podle ustanovení § 77 odst. 2 písm. b) zákona o silničním provozu – POLICIE ČESKÉ REPUBLIKY, Městské ředitelství policie Brno, Dopravní inspektorát, pracoviště dopravního

Č.j.: MMB/0321460/2024/ZAV

Spis. zn.: 5400/OD/MMB/0184525/2024/7

inženýrství, pod č.j.: KRPB-117048-2/ČJ-2024-0602DI, v kontextu č.j.: KRPB-146686-1/ČJ-2021-0602DI, podle ustanovení § 77 odst. 3 zákona o silničním provozu.

V souvislosti s výše uvedeným stanoviskem dotčeného orgánu je třeba uvést, že MMB obdržel dne 26.08.2021 podání POLICIE ČESKÉ REPUBLIKY, Městského ředitelství policie Brno, Dopravního inspektorátu Brno-město, pracoviště dopravního inženýrství, č.j.: KRPB-145686/ČJ-2021-0602DI, ze dne 20.08.2021, pod názvem „Dodatky ke zjednodušené formě stanovisek“. V obsahu tohoto podání bylo mimo jiné uvedeno následující věci se týkající.

„Následujícími dodatky se doplňují náležitosti níže uvedených stanovisek vydávaných zjednodušenou formou v podobě „razítka“ pracovištěm dopravního inženýrství DI MŘP Brno.

Zjednodušená forma stanoviska v podobě „razítka“ musí obsahovat následující informace:

- *přesná specifikace útvaru PČR, který je v dané věci místně a věcně příslušný,*
- *datum odsouhlasení,*
- *číslo jednací, pod kterým je věc PČR evidována,*
- *číslo jednací, pod kterým jsou evidovány dodatky doplňující náležitosti stanovisek,*
- *ustanovení příslušných zákonů, v jejichž kontextu je stanovisko PČR vydáváno.*

Dodatek ke zjednodušené formě stanoviska vydaného v kontextu ustanovení § 77 odst. 2/ písm. b) zákona č. 361/2000 Sb. o provozu na pozemních komunikacích, ve znění jeho pozdějších změn doplnění.

Policie České republiky, jakožto dotčený orgán vydávající stanovisko, s předloženým návrhem souhlasí, neboť odpovídá obecným požadavkům na bezpečnost a plynulost provozu na pozemních komunikacích, pokud bude splněno následující:

- *dodržení podmínek vyplývajících ze zákona č. 361/2000 Sb. (§ 62 a násl.),*
- *dodržení podmínek vyplývajících z vyhlášek č. 294/2015 Sb. a č. 84/2016 Sb.,*
- *dodržení podmínek vyplývajících z TP 65, TP 66 a TP 133,*
- *zajištění dostatečné viditelnosti a rozpoznatelnosti dopravního značení ve vztahu k jeho zakrytí (např. přerostlou vegetací, atp.),*
- *přechodná úprava provozu na pozemních komunikacích bude instalována jen po nezbytně nutnou dobu, a pokud pominou důvody pro její umístění, bude bez zbytečného prodlení odinstalována,*
- *pokud bude v rámci přechodné úpravy provozu na pozemních komunikacích docházet k neúměrným kongescím v dotčeném dopravním prostoru při užití světelného signalizačního zařízení, bude se stavba aktivně podílet na usměrňování provozu (§ 79 zákona č. 361/2000 Sb.).“*

Předmětný návrh stanovení místní úpravy provozu na pozemních komunikacích se přímo dotýká zájmů vlastníků nemovitostí a provozoven sídlících na ulicích Blanenská, Tumaňanova, Jandáskova, Gromešova a Maříkova, Brno, a jejich návštěvníků, rovněž účastníkům silničního provozu ukládá povinnosti odchylné od obecné úpravy provozu na pozemních komunikacích, přičemž se opírá o požadavek zvýšení bezpečnosti a plynulosti provozu na pozemních komunikacích.

MMB při vydání tohoto návrhu opatření obecné povahy, kterým se navrhuje stanovení místní úpravy provozu na pozemních komunikacích – silnici III/37918, ulice Blanenská, ulice Tumaňanova, ulice Jandáskova, ulice Gromešova, silnici III/6401, ulice Maříkova a silnici III/37917, Brno, Brno, formou výkresů „číslo schématu 1.2“, „číslo schématu 2.“ a „číslo schématu 3.“, vycházel především z obsahu zpracovaného návrhu stanovení zpracovatelem projednaného s příslušným dotčeným orgánem, jak je uvedeno v obsahu tohoto návrhu opatření obecné povahy.

Č.j.: MMB/0321460/2024/ZAV

Spis. zn.: 5400/OD/MMB/0184525/2024/7

Z obsahu výkresů „číslo schématu 1.2“, „číslo schématu 2.“ a „číslo schématu 3.“ a z poznatků z úřední činnosti je zřejmé, že tento návrh stanovení místní úpravy provozu na dotčeném úseku silnice III/37918, ulice Blanenská, řeší označení zákazu vjezdu nákladních automobilů, tahačů přívěsu nebo návěsu a speciálních automobilů o nejvyšší povolené hmotnosti převyšující hodnotu 6,5 t, přičemž u jízdní soupravy je rozhodný součet nejvyšších povolených hmotností všech vozidel soupravy, mimo vozidel se souhlasem statutárního města Brna, městské části Brno-Jehnice. V souvislosti s tím tento návrh stanovení místní úpravy provozu na silnici III/37918, ulice Tumaňanova, ulice Jandáskova, ulice Gromešova, na silnici III/6401, ulice Maříkova, a na silnici III/37917, dále řeší upozornění na zákaz vjezdu nákladních automobilů označením předběžným svislým dopravním značením B 4 (Zákaz vjezdu nákladních automobilů – 6,5 t) s dodatkovými tabulkami E 3a (Vzdálenost) a E7b (Směrová šipka pro odbočení). V dalším tento návrh stanovení na silnici III/37918, ulice Gromešova, řeší revizi svislého dopravního značení P 2 (Hlavní pozemní komunikace). Vše v rozsahu podle přílohy tohoto návrhu opatření obecné povahy podle zásad pro místní úpravu provozu uvedených v technických podmínkách Ministerstva dopravy TP 65 Zásady pro dopravní značení na pozemních komunikacích.

Jedná se o svislé dopravní značení, jehož název, význam a užití je uveden v příslušných ustanoveních a přílohách vyhlášky č. 294/2015 Sb., kterou se provádějí pravidla provozu na pozemních komunikacích, ve znění pozdějších předpisů (dále jen „vyhláška č. 294/2015 Sb.“) a dále konkretizován v příslušných platných technických podmínkách Ministerstva dopravy. Toto řešení přispěje ke zvýšení bezpečnosti a plynulosti silničního provozu na předmětné pozemní komunikaci a na pozemních komunikacích v dané lokalitě.

Uvedený návrh stanovení místní úpravy provozu na pozemních komunikacích byl navržen s ohledem na stavební stav a na dopravně technický stav dotčeného úseku silnice III/37918, jak je uvedeno výše v obsahu citovaného vyjádření organizace Správa a údržba silnic Jihomoravského kraje, příspěvková organizace kraje, IČO: 70932581.

MMB považuje obsah tohoto vyjádření majetkového správce silnic ve vlastnictví Jihomoravského kraje za zákonný důvod podle ustanovení § 19 odst. 1 ve spojení § 26 odst. 3 a 4 zákona č. 13/1997 Sb., o pozemních komunikacích, ve znění pozdějších předpisů, týkající se obecného užívání, stavebního a dopravně technického stavu mimo jiné silnic.

Předmětný návrh stanovení byl zpracován podle zásad pro místní úpravu provozu na pozemních komunikacích uvedených v zákoně o silničním provozu, jeho prováděcí vyhlášce č. 294/2015 Sb., v příslušných českých technických normách ČSN a technických podmínkách Ministerstva dopravy. Toto stanovení splňuje kritérium, podle kterého mimo jiné dopravní značky musí tvořit ucelený systém podle ustanovení § 78 odst. 1 zákona o silničním provozu a současně kritérium, podle kterého mimo jiné dopravní značky se smějí užívat jen v takovém rozsahu a takovým způsobem, jak to nezbytně vyžaduje bezpečnost a plynulost provozu na pozemních komunikacích nebo jiný důležitý veřejný zájem podle ustanovení § 78 odst. 2 zákona o silničním provozu. Způsob organizace dopravy a místní úpravy provozu na předmětných pozemních komunikacích plně reflektuje důležitý veřejný zájem z hlediska bezpečnosti a plynulosti provozu na pozemních komunikacích v dané oblasti a z hlediska stavebního stavu a dopravně technického stavu dotčeného úseku silnice III/37918.

Umístění předmětného dopravního značení na stožáry veřejného osvětlení bude zajištěno podle stanoviska společnosti Technické sítě, akciová společnost, IČO: 25512285, se sídlem Barvířská

Č.j.: MMB/0321460/2024/ZAV

Spis. zn.: 5400/OD/MMB/0184525/2024/7

822/5, Zábřdovice, 602 00 Brno, zn.: TSB/06293/2024, ze dne 22.05.2024, pod názvem „Umístění SDZ na stožár VO v ulici Jandáskova a Tumaňanova v Brně“.

Osoba zodpovědná za odborné provedení návrhu opatření obecné povahy bude statutární město Brno, městská část Brno-Jehnice, která toto provedení zajistí odborně způsobilou osobou pro tuto činnost.

MMB v dané věci postupuje podle příslušných ustanovení § 77 zákona o silničním provozu ve spojení s ustanoveními § 171 - § 174 správního řádu a podle příslušných ustanovení vyhlášky č. 294/2015 Sb.

Z ustanovení § 172 odst. 4 správního řádu vyplývá, že k návrhu stanovení místní úpravy provozu na pozemních komunikacích – silnici III/37918, ulice Blanenská, ulice Tumaňanova, ulice Jandáskova, ulice Gromešova, silnici III/6401, ulice Maříkova a silnici III/37917, Brno, Brno, může kdokoli, jehož práva, povinnosti nebo zájmy mohou být tímto opatřením obecné povahy dotčeny, uplatnit u Magistrátu města Brna, odboru dopravy, písemné připomínky. Z ustanovení § 172 odst. 5 správního řádu plyne, že proti návrhu stanovení místní úpravy provozu na výše jmenovaných pozemních komunikacích, mohou podat vlastníci nemovitostí, jejichž práva, povinnosti nebo zájmy související s výkonem vlastnického práva, mohou být tímto opatřením obecné povahy přímo dotčeny, nebo, určí-li tak správní orgán, i jiné osoby, jejichž oprávněné zájmy mohou být opatřením obecné povahy přímo dotčeny, písemné odůvodněné námítky k Magistrátu města Brna, odboru dopravy, ve lhůtě 30 dnů ode dne jeho zveřejnění.

MMB podle ustanovení § 172 odst. 1 správního řádu

v y z ý v á

dotčené osoby, aby k návrhu stanovení místní úpravy provozu na pozemních komunikacích – silnici III/37918, ulice Blanenská, ulice Tumaňanova, ulice Jandáskova, ulice Gromešova, silnici III/6401, ulice Maříkova a silnici III/37917, Brno, Brno, v příloze tohoto návrhu opatření obecné povahy, podávaly písemné připomínky nebo písemné odůvodněné námítky Magistrátu města Brna, odboru dopravy, ve lhůtě do 30 dnů od jeho zveřejnění.

Přílohy: - výkresy „číslo schématu 1.2“, „číslo schématu 2.“ a „číslo schématu 3.“, vše „obsah schématu: TRVALÉ DOPRAVNÍ ZNAČENÍ“, „místo akce/název: Dopravní omezení sil. III/37918 v úseku Jehnice – sil. III/37917“, „číslo objednávky / datum: 240143/20.5.24“, zpracované společností SIGNEX, spol. s r.o., IČO: 49971344

otisk úředního razítka



Ing. Miroslav Zavadil
vedoucí referátu místní úpravy provozu
na pozemních komunikacích

Č.j.: MMB/0321460/2024/ZAV

Spis. zn.: 5400/OD/MMB/0184525/2024/7

POČET LISTŮ: 03 (oboustranný tisk)

POČET PŘÍLOH: 03/06 listů

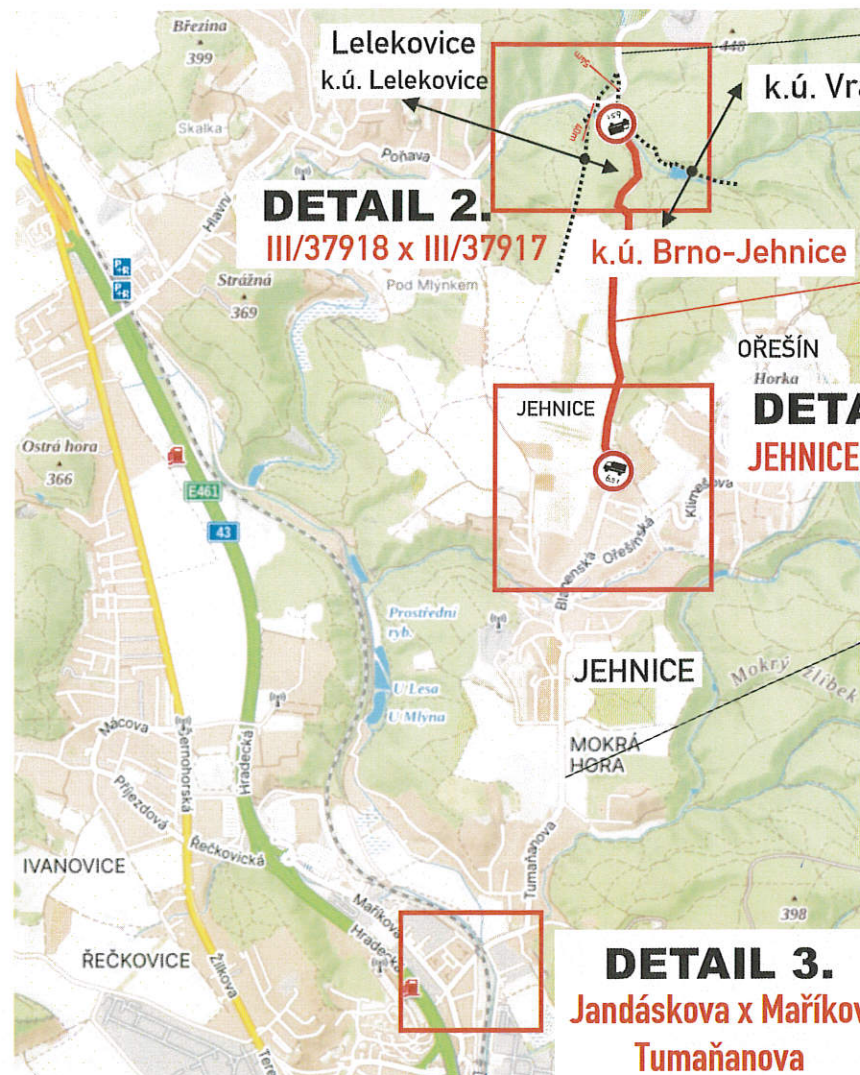
OBDRŽÍ:

V souladu s ustanovením § 172 správního řádu doručuje Magistrát města Brna, odbor dopravy, toto oznámení dotčeným osobám veřejnou vyhláškou. Doručení veřejnou vyhláškou bude provedeno v souladu s ustanovením § 25 správního řádu tak, že se písemnost vyvěsí na úřední desce Magistrátu města Brna a dále na úřední desce Úřadu městské části města Brna, Brno-Bystrc, jehož správního obvodu se týká a současně bude zveřejněna způsobem umožňujícím dálkový přístup, po dobu 30 dnů. Patnáctým dnem po vyvěšení bude písemnost považována za doručenou.

- MMB (vyvěsit na úřední desku s umožněním dálkového přístupu, po dobu 30 dnů), e-spis
- Úřad městské části města Brna, Brno-Jehnice (se žádostí o vyvěšení na úřední desku a umožnění dálkového přístupu, po dobu 30 dnů a o zpětné zaslání s potvrzením vyvěšení po uvedené dobu), DS
- Úřad městské části města Brna, Brno-Řečkovice a Mokrá Hora (se žádostí o vyvěšení na úřední desku a umožnění dálkového přístupu, po dobu 30 dnů a o zpětné zaslání s potvrzením vyvěšení po uvedené dobu), DS

NA VĚDOMÍ:

- POLICIE ČESKÉ REPUBLIKY, MĚSTSKÉ ŘEDITELSTVÍ POLICIE BRNO, Dopravní inspektorát Brno-město, pracoviště dopravního inženýrství, Renčova 38, 621 00 Brno, DS
 - statutární město Brno, městská část Brno-Jehnice, DS
 - SIGNEX, spol. s r.o., IČO: 49971344, DS
 - Správa a údržba silnic Jihomoravského kraje, příspěvková organizace kraje, IČO: 70932581, DS
 - Brněnské komunikace a.s., IČO: 60733098, Středisko správy komunikací, DS
 - Technické sítě, akciová společnost, IČO: 25512285, DS
 - statutární město Brno, městská část Brno-Řečkovice a Mokrá Hora, DS
 - obec Lelekovice, IČO: 00281999, DS
 - obec Vranov, IČO: 00282855, DS
- pro spis



III/37917

DETAIL 2.
III/37918 x III/37917

III/37918

DETAIL 1.
JEHNICE, ul. Blanenská, ul. Ořešínská - III/37918

III/37918

B4 6,5 t

E13 MIMO VOZIDLA SE SOUHLASEM BRNO-JEHNICE

— - úsek omezení

- DZ bude instalováno v souladu s TP 65 a 133

„Místní úprava provozu na pozemní komunikaci musí být realizována podle zákona č. 361/2000 Sb., vyhlášky č. 294/2015 Sb., podle příslušných českých norem ČSN a technických podmínek a vzorových listů MD...

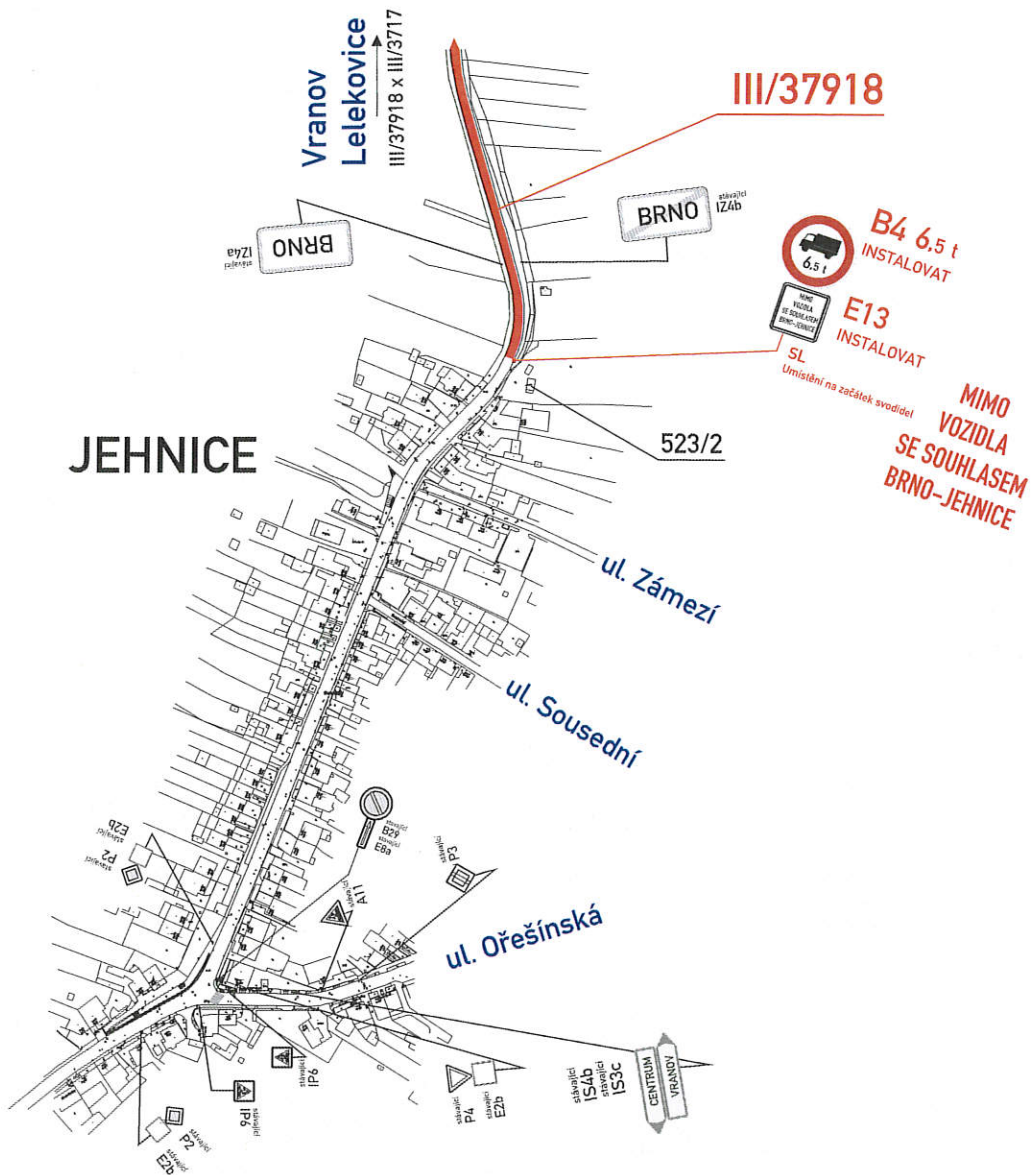
Digitálně podepsal
Ing. Miroslav
Zavadil
17.06.2024 17:52

Legenda značení ve schématu
světlo
Navržené trvalé DZ : A15
Stávající DZ : A15
Stávající DZ odstranit : A15

VYPRACOVAL : Končelík Jiří ml.		
KONTROLOVAL : Ing. Končelík Jiří		
obsah schématu :	kontakt :	
TRVALÉ DOPRAVNÍ ZNAČENÍ	SIGNEX, spol. s r.o., Halzova 138, 627 00 Brno tel.: 545 226 921-4, místo: tel.: 602 58 23 25 Služba mimo pracovní dobu: tel.: 602 571 312 email: signex@signex.cz	
místo akce/název :	číslo objednávky / datum :	
Dopravní omezení sil. III/37918 v úseku Jehnice - sil. III/37917	240143/20.5.24	
	číslo schématu : 1.2	

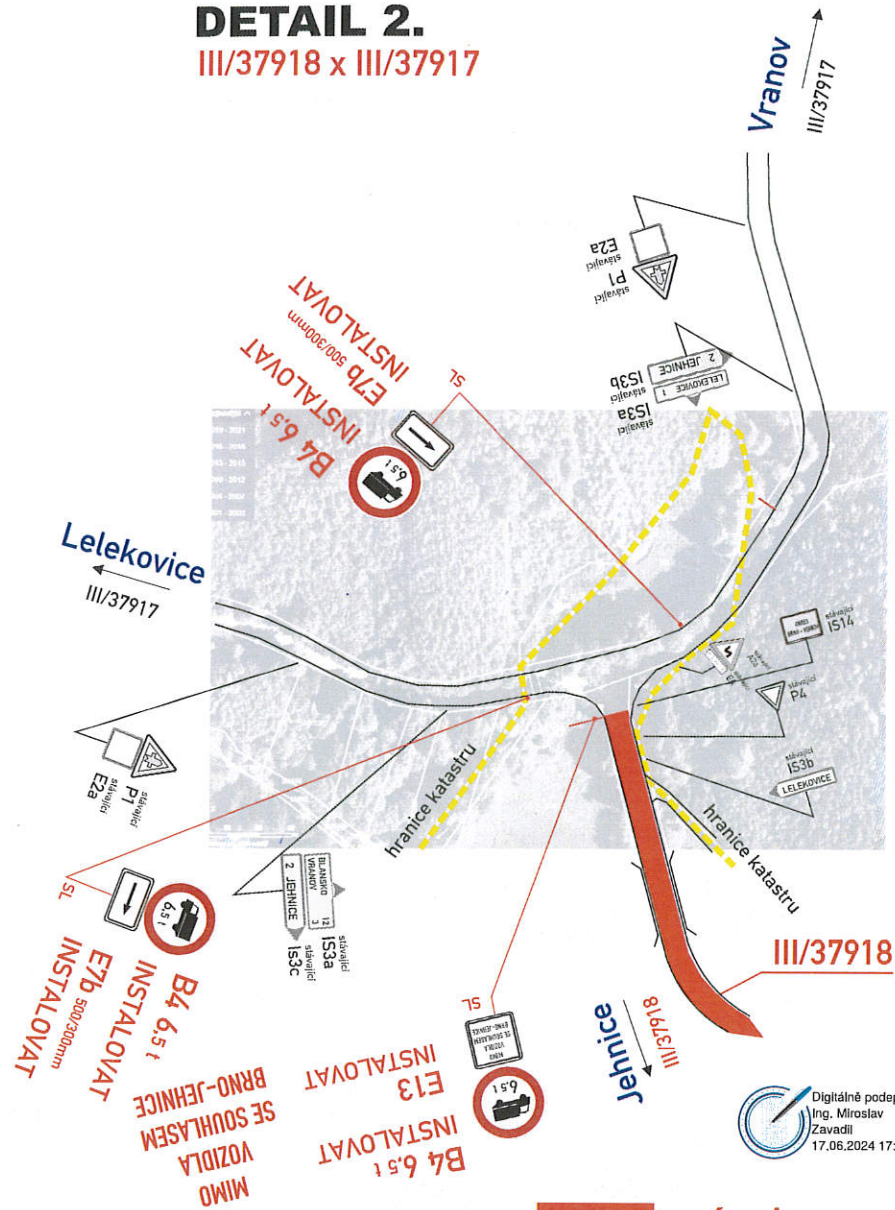
DETAIL 1.

JEHNICE, ul. Blanenská, ul. Ořešinská - III/37918



DETAIL 2.

III/37918 x III/37917



Digitálně podepsal
Ing. Miroslav
Zavádil
17.06.2024 17:52

- úsek omezení

Pozn.: stávající značení nesouvisející s omezením (mimo dotčených křižovatek) není zaneseno do PD

místo akce/název :	číslo objednávky / datum :
Dopravní omezení sil. III/37918 v úseku Jehnice - sil. III/37917	240143/3.4.24
	číslo schématu : 2.

