

STATUTÁRNÍ MĚSTO BRNO

Majetkový odbor MMB

Záměr obce prodat, směnit, darovat, pronajmout, propachtovat nebo vypůjčit hmotnou nemovitou věc nebo právo stavby anebo je přenechat jako výprosu a záměr obce smluvně zřídit právo stavby k pozemku ve vlastnictví obce

V souladu s ustanovením § 39, odstavec 1, z.č. 128/2000 Sb., o obcích, v platném znění zveřejňujeme po dobu 15-ti dnů záměry statutárního města Brna

1. prodeje pozemků:

- p.č. 1483/7 ostatní plocha, zeleň, o výměře 572 m²,
- p.č. 1484/1 ostatní plocha, neplodná půda, o výměře 288 m²,
- p.č. 1485/1 zastavěná plocha a nádvoří, o výměře 825 m², jehož součástí je stavba obč. vyb. č.p. 268,
- p.č. 1485/5 zastavěná plocha a nádvoří, o výměře 1 m²,
- p.č. 1485/6 zastavěná plocha a nádvoří, o výměře 1 m²,

vše v k.ú. Pisárky z vlastnictví statutárního města Brna do vlastnictví společnosti Aurus Investments, a.s., se sídlem Hlinky 49/126, Pisárky, 603 00 Brno, IČO: 14091232

(informace o uvedeném záměru a dalším postupu i mapové podklady k nahlédnutí Vám poskytne Mgr. Kutá, Majetkový odbor Magistrátu města Brna, Malinovského nám. 3, 601 67 Brno, dv. 209, tel. 542173543, e-mail: kuta.drahomira@brno.cz)

2. prodeje pozemků nacházejících se v bývalém zemědělském areálu

- p. č. St. 132 zastavěná plocha a nádvoří o výměře 769 m²
- p. č. St. 135 zastavěná plocha a nádvoří o výměře 87 m²
- p. č. St. 136/1 zastavěná plocha a nádvoří o výměře 537 m²
- p. č. 53/2 ostatní plocha, manipulační plocha o výměře 12822 m²
- p. č. 53/10 ostatní plocha, ostatní komunikace o výměře 130 m²

vše v k. ú. Vohančice

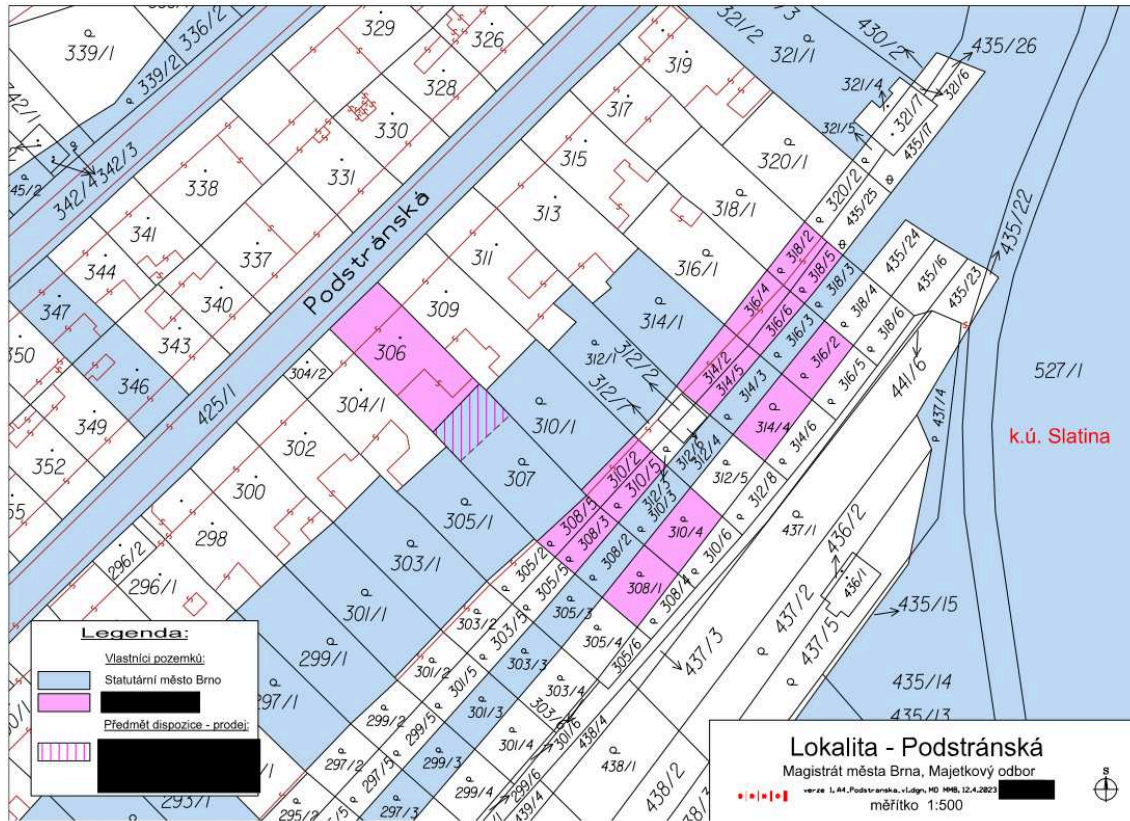
formou elektronické aukce za minimální celkovou kupní cenu odpovídající ceně obvyklé stanovené znaleckým posudkem a za podmínky splatnosti kupní ceny před podpisem kupní smlouvy s rozvazovací doložkou

(informace o uvedeném záměru a dalším postupu i mapové podklady k nahlédnutí Vám poskytne Mgr. Bc. Frimmelová, Majetkový odbor Magistrátu města Brna, Malinovského nám. 3, 601 67 Brno, dv. 216, tel. 542173085, e-mail: frimmelova.renata@brno.cz)

3. prodeje spoluvlastnického podílu o velikosti id. ¼ k pozemku p. č. 12011 – orná půda o výměře 65 m² v k. ú. Šitbořice

(informace o uvedeném záměru a dalším postupu i mapové podklady k nahlédnutí Vám poskytne Mgr. Bc. Frimmelová, Majetkový odbor Magistrátu města Brna, Malinovského nám. 3, 601 67 Brno, dv. 216, tel. 542173085, e-mail: frimmelova.renata@brno.cz)

4. prodeje části pozemku p.č. 307 zahrada o výměře 40 m² v k.ú. Slatina



(informace o uvedeném záměru a dalším postupu i mapové podklady k nahlédnutí Vám poskytne JUDr. Rutarová, Majetkový odbor Magistrátu města Brna, Malinovského nám. 3, 601 67 Brno, dv. 252, tel. 542173097, e-mail: rutarova.marcela@brno.cz)

5. úplatného převodu části pozemku p.č. 720/1 ostatní plocha, ostatní komunikace, která je oddělena geometrickým plánem č. 975-272/2023 ze dne 04.01.2024 jako díl „a“ o výměře 28 m² a je tímto geometrickým plánem sloučena s pozemkem p.č. 720/2 ostatní plocha, ostatní komunikace, který má nově výměru 432 m², vše v k.ú. Město Brno z vlastnictví statutárního města Brna do vlastnictví České republiky a do příslušnosti hospodařit s majetkem státu pro Krajský soud v Brně, Rooseveltova 648/16, Brno-město, 602 00 Brno, IČO: 00215724

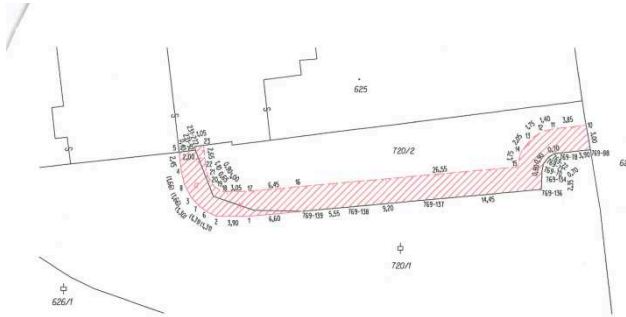
a úplatného nabytí pozemků:

- p.č. 2249/2 zahrada, o výměře 153 m², v k.ú. Černá Pole
 - p.č. 1349/3 ostatní plocha, manipulační plocha, o výměře 129 m², v k.ú. Černovice
- z vlastnictví České republiky a příslušnosti hospodařit s tímto majetkem pro Úřad pro zastupování státu ve věcech majetkových, se sídlem Rašínovo nábřeží 390/42, Nové Město, 128 00 Praha 2, IČO:69797111 do vlastnictví statutárního města Brna

VÝKAZ DOSAVADNÍHO A NOVÉHO STAVU ÚDAJŮ KATASTRU NEMOVITOSTÍ															
Dosavadní stav					Nový stav										
Označení pozemku parc. číslem	Výměra parcely		Druh pozemku Způsob využití	Označení pozemku parc. číslem	Výměra parcely		Druh pozemku Způsob využití	Typ stavby Způsob využití	Zpř. určení výměr	Porovnání se stavem evidence právních vztahů					
	ha	m ²			ha	m ²				Díl přechází z pozemku označeného v katastru nemovitostí	dřívější poz. evidence	Číslo listu vlastnictví	Výměra dílu		Označení dílu
720/1	40	44	ostat.pl. ostat. komunikace	720/1	40	16	ostat.pl. ostat. komunikace		0	720/1		10001	40	16	
720/2	4	04	ostat.pl. ostat. komunikace	720/2	4	32	ostat. komunikace		0	720/2 720/1		87 10001	4	04 28	celá a
		44	48			44	48								
720/2	Věcné břemeno									720/2		87			

Oprávněný: dle listiny
Druh věcného břemene: dle listiny

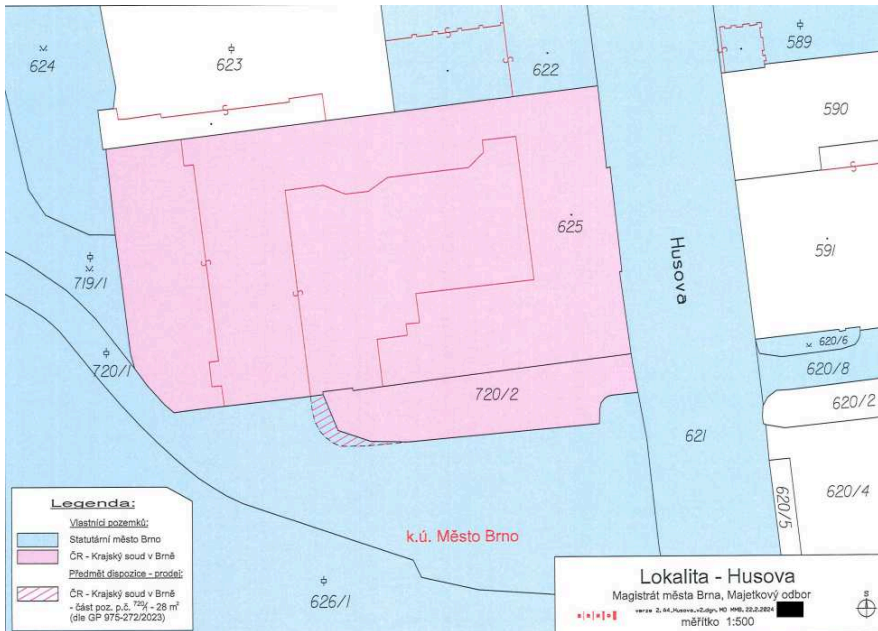
GEOMETRICKÝ PLÁN pro	Geometrický plán ověřil úředně oprávněný zeměměřický inženýr:	Stejnopis ověřil úředně oprávněný zeměměřický inženýr:
změnu hranice pozemku, vymezení rozsahu věcného břemene k části pozemku	Jméno, příjmení: [redacted]	Jméno, příjmení: [redacted]
	Číslo položky seznamu úředně oprávněných zeměměřických inženýrů: 1696/1997	Číslo položky seznamu úředně oprávněných zeměměřických inženýrů: 1696/1997
	Dne: 4.1.2024 Číslo: 7/2024	Dne: 11.1.2024 Číslo: 16/2024
	Náležitosti a přesnosti odpovídá právním předpisům.	Tento stejnopis odpovídá geometrickému plánu v elektronické podobě „loženému v dokumentaci katastrálního úřadu.
Vyhotovitel: MapKart s.r.o. Souhrady 4, 625 00 Brno IČO: 25572822	Katastrální úřad souhlasí s očíslováním parcel.	Ověření stejnopisu geometrického plánu v listinné podobě.
Číslo plánu: 975-272/2023	[redacted]	[redacted]
Okres: Brno-město	[redacted]	[redacted]
Obec: Brno	[redacted]	[redacted]
Kat. území: Město Brno	[redacted]	[redacted]
Mapový list: BRNO 9-0/23	[redacted]	[redacted]
Dosavadním vlastníkům pozemků byla poskytnuta možnost seznámit se v terénu s průběhem navrhovaných nových hranic, které byly označeny předepsaným způsobem:	KU pro Jihomoravský kraj KP Brno-město PGP-17/2024-702 2024.01.11 07:17:16 +01'00'	[redacted]



Seznam souřadnic (S-JTSK)

Souřadnice pro zápis do KN

Číslo bodu	Y	X	KK	Poznámka
231-02	598499,09	1160706,98	6	vč. bhem. -barva na asfaltu
231-272	598499,14	1160706,55	6	vč. bhem. -barva na zdi
769-70	598456,77	1160708,53	3	vč. bhem. -barva na zdi
769-71	598456,24	1160707,83	3	vč. bhem. -barva na zdi
769-72	598455,08	1160707,46	3	vč. bhem. -barva na zdi
769-78	598455,02	1160707,32	3	vč. bhem. -barva na zdi
769-88	598451,14	1160706,91	3	vč. bhem. -barva na dlažbě
769-134	598456,95	1160709,38	3	vč. bhem. -barva na zdi
769-136	598457,04	1160711,71	3	vč. bhem. -roh zdi
769-137	598471,41	1160713,00	3	vč. bhem. -barva na obrubniku
769-138	598480,57	1160713,86	3	vč. bhem. -barva na obrubniku
769-139	598480,08	1160714,36	3	roh zdi
1	598492,63	1160714,97	3	zidka
2	598496,51	1160714,96	3	zidka
3	598499,60	1160712,63	3	zidka
4	598500,75	1160709,55	3	zidka
5	598501,02	1160707,10	3	zef
6	598497,69	1160714,40	3	zidka
7	598498,74	1160713,61	3	zidka
8	598500,38	1160711,17	3	zidka
10	598451,66	1160703,95	6	vč. bhem. -barva na dlažbě
11	598455,49	1160704,25	3	vč. bhem. -barva na dlažbě
12	598456,86	1160704,84	3	vč. bhem. -barva na asfaltu
13	598458,32	1160705,61	3	vč. bhem. -barva na asfaltu
14	598459,57	1160707,25	3	vč. bhem. -barva na asfaltu
15	598459,93	1160708,96	3	vč. bhem. -barva na asfaltu
16	598486,35	1160711,37	3	vč. bhem. -barva na asfaltu
17	598492,77	1160711,97	3	vč. bhem. -barva na asfaltu
18	598495,83	1160711,96	3	vč. bhem. -barva na asfaltu
19	598496,59	1160711,40	3	vč. bhem. -barva na asfaltu
20	598497,12	1160710,91	3	vč. bhem. -barva na asfaltu
21	598497,54	1160710,11	3	vč. bhem. -barva na asfaltu
22	598497,79	1160708,05	3	vč. bhem. -barva na asfaltu
23	598498,08	1160706,42	6	vč. bhem. -barva na zdi



(informace o uvedeném záměru a dalším postupu i mapové podklady k nahlédnutí Vám poskytne Mgr. Kutá, Majetkový odbor Magistrátu města Brna, Malinovského nám. 3, 601 67 Brno, dv. 209, tel. 542173543, e-mail: kuta.drahomira@brno.cz)

6. směny

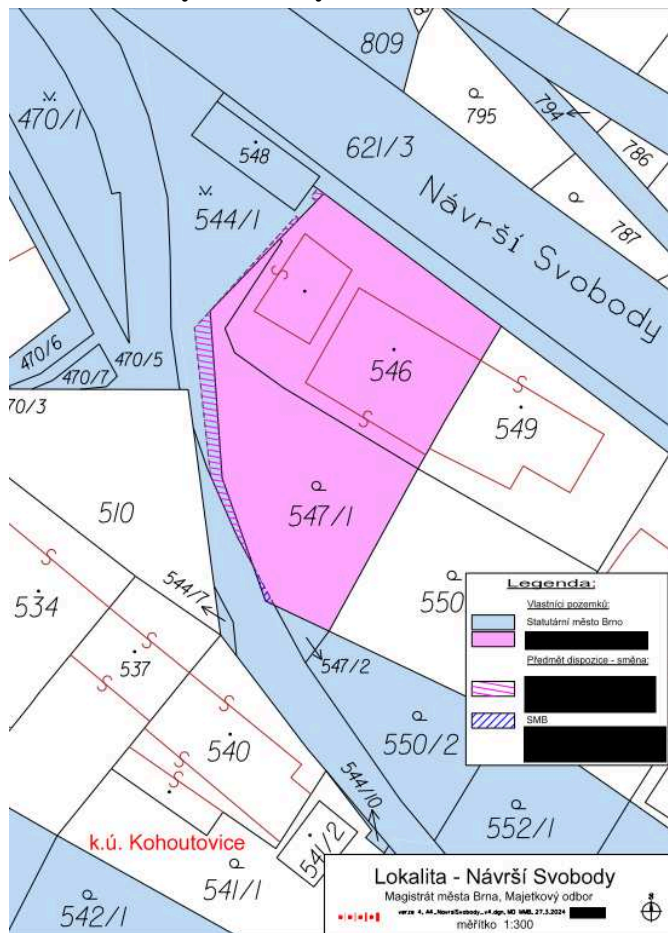
- části pozemku p.č. 544/1 ostatní plocha, zeleň o výměře 1 m², oddělené geometrickým plánem č. 1648-52/2023 jako pozemek p.č. 544/13 ostatní plocha, zeleň o výměře 1 m²;
- části pozemku p.č. 544/1 ostatní plocha, zeleň o výměře 6 m², oddělené geometrickým plánem č. 1648-52/2023 jako pozemek p.č. 544/14 ostatní plocha, zeleň o výměře 6 m²;
- části pozemku p.č. 544/1 ostatní plocha, zeleň o výměře 17 m², oddělené geometrickým plánem č. 1648-52/2023 jako díly b + c o výměře 17 m² a sloučené s pozemkem p.č. 547/1 zahrada,

ve vlastnictví statutárního města Brna

za:

část pozemku p.č. 547/1 zahrada o výměře 1 m², oddělenou geometrickým plánem č. 1648-52/2023 jako pozemek p.č. 547/6 zahrada o výměře 1 m², v k.ú. Kohoutovice

ve vlastnictví fyzické osoby



(informace o uvedeném záměru a dalším postupu i mapové podklady k nahlédnutí Vám poskytne JUDr. Vaďurová, Majetkový odbor Magistrátu města Brna, Malinovského nám. 3, 601 67 Brno, dv. 211, tel. 542173167, e-mail: vadurova.marie@brno.cz)

Vyjádření a případné dotazy zasílejte na adresu pracovníka uvedeného pod příslušným bodem

Mgr. Nikol Wagnerová
vedoucí MO MMB

Zveřejněno: od:

do: